

REGIONE LOMBARDIA
PROVINCIA DI BRESCIA



COMUNE DI MONTE ISOLA

Variente generale al PGT

L.R. 11 marzo 2005 n.12 e s.m.i.



DP PS PR VAS

Tavola numero

PS-REL

Relazione del Piano dei Servizi

Scala

Dicembre 2023

Data

Delibera Adozione

D.C.C.n.

Delibera Approvazione

D.C.C.n.

Note

SINDACO

Fiorello Turla

ASSESSORE ALL'URBANISTICA

Severino Mazzucchelli

SERVIZIO GESTIONE DEL TERRITORIO
E SUE RISORSE

Arch. Paola Greco

Geom. Cristiana Agnesi

PIANOzero
p r o g e t t i

S.R.L. STP

Ing. Cesare Bertocchi
Arch. Cristian Piovanelli
Plan. Alessandro Martinelli
Ing. Ilaria Garletti

P.IVA: 04259650986
Tel. 030 674924
indirizzo: via Palazzo, 5; Bedizzole (BS); 25081
Mail: info@pianozeroprogetti.it
PEC: pianozeroprogettisrlstp@legalmail.it

GRUPPO DI LAVORO

COORDINATORE ESTENSORE DELLA VARIANTE

Ing. Cesare Bertocchi

COLLABORATORI

Dott. Pian. Alessio Rossi
Dott. Pian. Marco Piantoni
Ing. Francesco Botticini
Dott.ssa. Pian. Paola Boccafolio







Indice:

1	IL METODO E LE ANALISI	5
1.1	Premessa.....	5
1.2	Analisi dell’offerta	6
1.3	Analisi della domanda	9
1.4	Incrocio domanda-offerta	9
2	ANALISI DEI SERVIZI.....	9
3	LE POLITICHE DEI SERVIZI.....	12
4	SERVIZI E ATTREZZATURE PREVISTI DAL PGT	13
5	VERIFICA DOTAZIONE SERVIZI.....	19
6	SOSTENIBILITÀ ECONOMICA DEI SERVIZI	20
7	SCHEDE RICOGNITIVE DEI SERVIZI ESISTENTI.....	21





1 IL METODO E LE ANALISI

1.1 Premessa

La L.R. 11 marzo 2005, n. 12, all'articolo 9, introduce lo strumento urbanistico del "Piano dei Servizi", derivato dalla precedente legislazione regionale L.R. 1/2001, oggi abrogata dalla stessa legge regionale sopradetta.

La costruzione del Piano dei Servizi si basa sull'individuazione delle aree per attrezzature pubbliche, di interesse pubblico e dei servizi resi alla comunità esistenti e in previsione, ovvero quegli ambiti riservati alla realizzazione delle attrezzature pubbliche, previa identificazione e valutazione dello stato dei servizi pubblici e di interesse pubblico esistenti in base al grado di fruibilità, qualità e di accessibilità.

Il Piano dei Servizi costituisce, pertanto, lo strumento gestionale di tutti i servizi pubblici e di interesse generale o collettivo per soddisfare le esigenze dell'utenza che gravitano sul territorio comunale, nonché quelle prodotte dalle trasformazioni urbanistiche previste dal Documento di Piano, al fine di concorrere al perseguimento degli obiettivi definiti sempre nello stesso Documento di Piano, per realizzare un coerente disegno dell'impianto complessivo del territorio comunale.

L'indagine conoscitiva è stata finalizzata, in prima istanza, alla restituzione e all'individuazione delle aree esistenti destinate a servizi di interesse pubblico, quantificando l'effettivo numero di attrezzature e, in secondo luogo, si è proceduto a realizzare una completa e appropriata descrizione della capacità prestazionale fornita dal servizio, definita grazie ad una valutazione preliminare delle condizioni di fruibilità e di accessibilità assicurate ai cittadini.

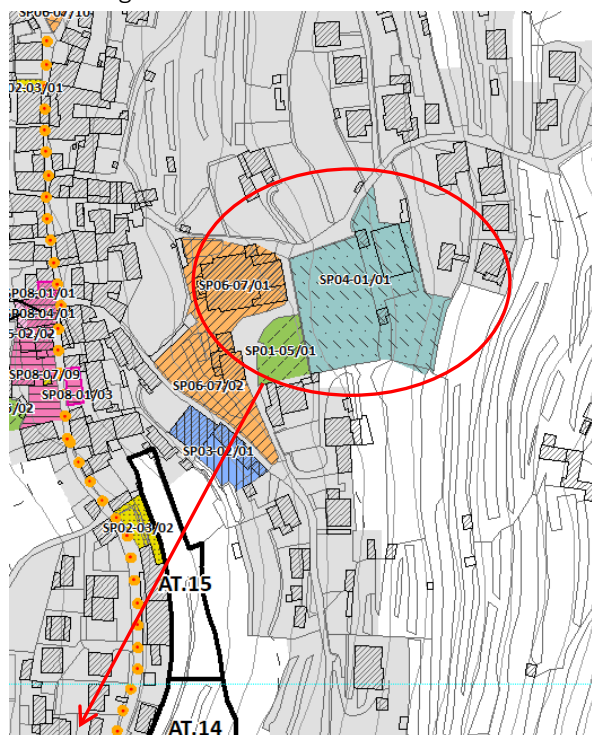
In armonia con gli altri strumenti che compongono il PGT, il Piano dei Servizi deve, quindi, configurarsi come coerente complemento del Documento di Piano nella definizione e nell'applicazione delle strategie e delle politiche per il governo del territorio nella sua struttura complessa.

La comprensione delle dinamiche che distinguono gli attuali processi di trasformazione urbana e le loro interdipendenze con gli assetti ambientali, necessita di strumenti dedicati all'acquisizione, al trattamento e all'interpretazione di molteplici dati; per questo in molte regioni italiane i sistemi informativi territoriali sono stati assunti per il coordinamento e l'integrazione della conoscenza e, in particolare in Lombardia il c. 2 art. 3 della L.R. 11 marzo 2005, n. 12 ha stabilito che gli strumenti di pianificazione e programmazione territoriale ai diversi livelli sono riferiti a basi geografiche e cartografiche congruenti per potersi tra loro confrontare permettendo analisi ed elaborazioni a supporto della gestione del territorio nonché per consentirne le attività di valutazione.

Al fine di traghettare la formazione di un SIT (Sistema informativo Territoriale) per l'elaborazione del Piano dei Servizi, ed il piano in generale, si è privilegiato procedere attraverso la creazione di una banca dati in ambiente GIS (Geographic Information System). Ciò riveste un'importanza rilevante per il riverberare dei suoi effetti positivi sia nella stessa procedura di formazione dello strumento urbanistico, sia poi nella gestione dello stesso nel breve e lungo periodo.

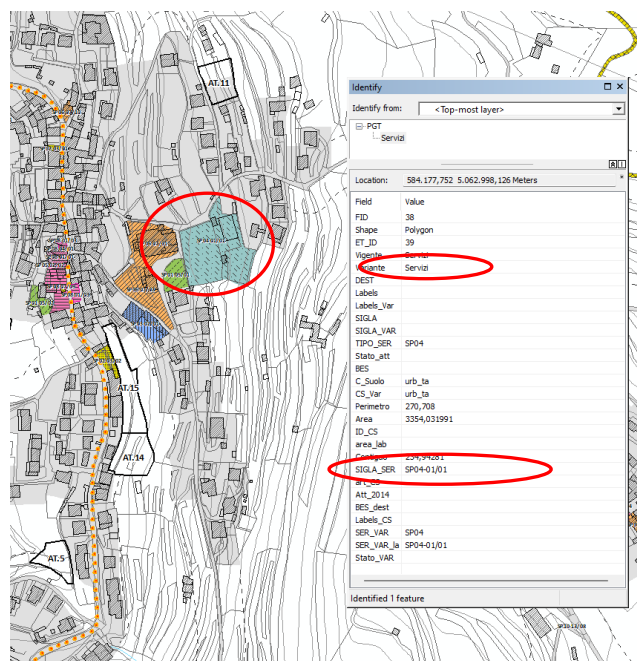
Per la formazione delle banche dati si è operato attraverso il trasferimento dei livelli informativi nativi del Piano vigente (formato pdf) in ambiente GIS (formato shapefile). In particolare, per il Piano dei servizi notevoli risorse sono state concentrate per l'attribuzione ad ogni singola topologia di tutte quelle informazioni contenute nel vigente Piano (elenchi, schede e cataloghi ecc..) e costituenti il nucleo conoscitivo e orientativo.

Da dati organizzati in «PDF»



Informazione solo grafica

A modello informativo «SHAPEFILE»



Presenza di informazioni come la destinazione d'uso e la superficie

Estratto esemplificativo della mutazione del dato afferente alle topologie costituenti lo strumento urbanistico

1.2 Analisi dell'offerta

Questa operazione rappresenta la verifica dei servizi esistenti nel Comune siano essi pubblici o privati di uso pubblico. La suddivisione avviene per tipologia di servizio e la verifica avviene considerando la qualità dei singoli servizi secondo quanto stabilito dall'Art. 9 della Legge Regionale 11 marzo 2005, n. 12 "Legge per il governo del territorio".












I servizi rilevati sul territorio sono localizzati nella tavola PS-1 "Servizi esistenti e di progetto".



PIANO DI GOVERNO DEL TERRITORIO

Relazione del Piano dei Servizi

La suddivisione per gruppi tipologici è la seguente:

Ambiti delle attrezzature e dei servizi pubblici e/o di interesse generale	
esistente	progetto
	SP1 Attrezzature per istruzione
	SP2 Attrezzature socio-assistenziali e ricreative
	SP3 Attrezzature civico-amministrative
	SP4 Attrezzature religiose
	SP5 Attrezzature sportive
	 SP6 Verde pubblico
	SP7 Verde di arredo
	SP8 Parcheggi
	 SP9 Servizi tecnologici

Si è quindi proceduto alla ricognizione puntuale dell'offerta in atto, attraverso la descrizione dei servizi esistenti: la ricognizione, estesa a tutte le attrezzature suscettibili di essere qualificate come servizio di interesse generale, sia pubbliche che private, è redatta nelle schede ricognitive dei servizi esistenti riportate di seguito: in tali schede, oltre alle principali caratteristiche del servizio, sono stati riportati uno o più giudizi di valore, in modo da dare conto del grado di soddisfacimento della domanda sia in termini qualitativi che quantitativi.

Le schede ricognitive dei servizi esistenti

Dal punto di vista metodologico la stesura del Piano dei Servizi ha preso avvio da una ricognizione puntuale delle aree a servizio esistenti sul territorio: ciò ha consentito una prima classificazione tipologica.

Uno dei contenuti di legge del piano dei servizi è la verifica in termini di accessibilità e fruibilità: sono stati principalmente questi due criteri, declinati a seconda della tipologia del servizio, ad informare la selezione dei parametri qualitativi, prendendo generalmente in esame sia le condizioni del contorno (viabilità, capacità di sosta, condizioni ambientali, ecc.) sia quelle intrinseche delle strutture (rispondenza a standard dimensionali minimi, condizioni manutentive e di sicurezza, strutture minime di supporto ecc.).

In questa prima fase del lavoro, finalizzata a documentare lo stato dei servizi pubblici e di interesse pubblico o generale esistente, in base al loro grado di fruibilità e accessibilità che viene assicurata ai cittadini per garantire l'utilizzo di tali servizi, si è ritenuto opportuno, qualora possibile, lavorare in collaborazione con il personale dell'ufficio tecnico in quanto sono stati ritenuti i miglior testimoni ("osservatori privilegiati") dello stato dei servizi pubblici.

Secondo quanto detto precedentemente l'analisi dell'offerta si può suddividere in sezioni:

- INQUADRAMENTO E LOCALIZZAZIONE TERRITORIALE



PIANO DI GOVERNO DEL TERRITORIO

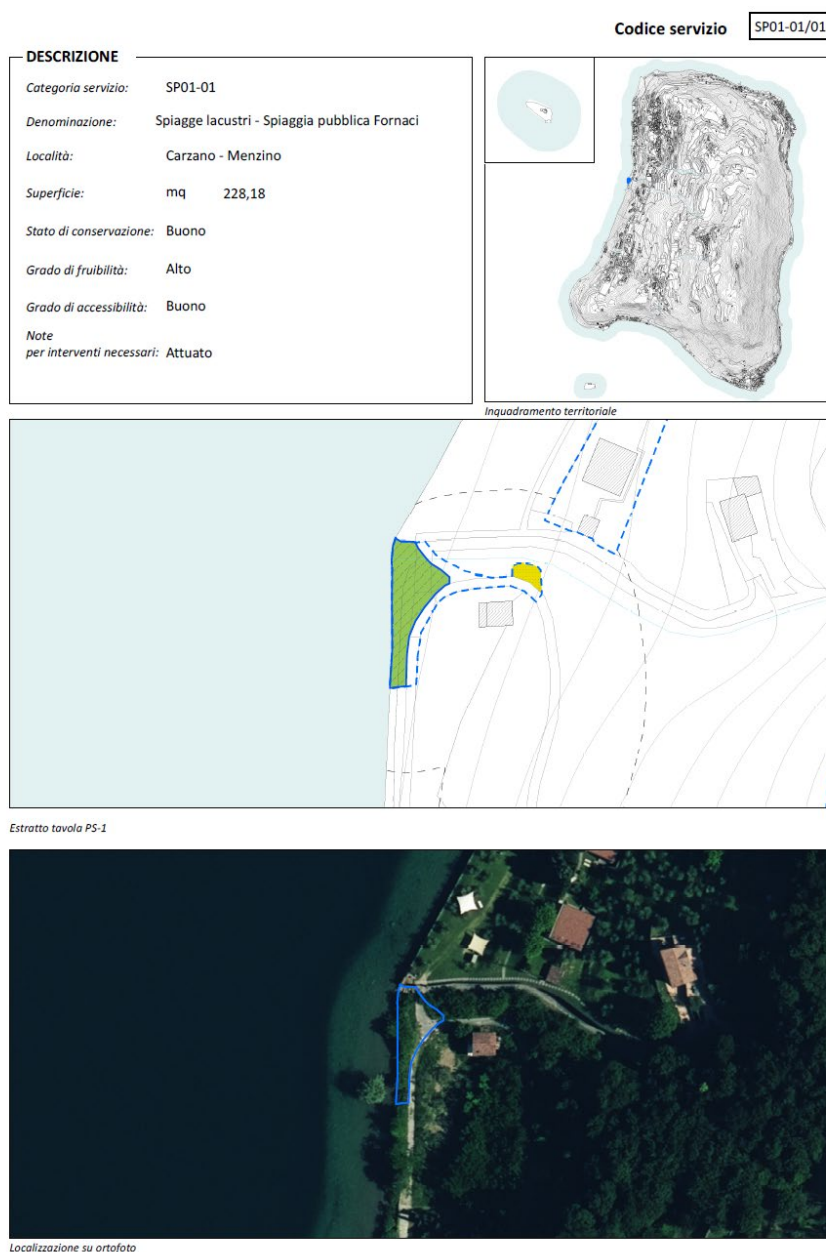
Relazione del Piano dei Servizi

Evidenzia la localizzazione sul territorio del servizio. Nella carta in alto a destra è evidenziato il servizio rispetto al territorio comunale, in quella in basso viene mostrato il servizio da foto aerea e la sua localizzazione a scala urbana.

- DESCRIZIONE

Nella prima parte sintetizza le informazioni generali del servizio relativi all'identificazione informatica e quelli specifici della denominazione, dell'indirizzo localizzativo e dei dati planivolumetrici del servizio. Si evidenzia inoltre lo stato di conservazione.

Infine, si evidenziano tutti i dati relativi alla fruibilità e alla possibilità di accesso al servizio: nello specifico è stata considerata la presenza di servizi strettamente connessi alla funzione principale e la vicinanza delle fermate dei mezzi pubblici e, la disponibilità di posti auto per la sosta, la presenza di piste ciclabili.



Estratto esemplificativo di una scheda ricognitiva dei servizi esistenti



1.3 Analisi della domanda

L'analisi della domanda consente di esprimere dei parametri di qualità rispetto ad ogni tipologia di servizio e quindi analizzare l'offerta rilevante a requisiti minimi stabiliti.

L'analisi della domanda esistente è stata correlata, a seconda della tipologia di servizio, a segmenti specifici della popolazione, ad ambiti territoriali di riferimento e/o a fattori funzionali specifici: un tipo di analisi è stato riferito generalmente ai servizi alla persona, con l'obiettivo di caratterizzarne l'utenza potenziale (il «target» del servizio) sia in termini quantitativi (quanti si rivolgono/si rivolgeranno al servizio), che in termini di caratteristiche qualitative («chi» si rivolge al servizio e con quali esigenze e aspettative).

Queste «strategie» di analisi della domanda, integrate e variamente modulate tra loro a seconda delle caratteristiche del servizio, sono state condotte sia attraverso l'elaborazione e l'analisi di dati statistici (a carattere aggregato o riferiti allo specifico centro di servizio), sia attraverso le indicazioni direttamente espresse dall'amministrazione comunale.

1.4 Incrocio domanda-offerta

Il servizio non è definito esclusivamente dalla quantità offerta, ma acquista spessore anche dall'offerta della qualità.

La definizione dei requisiti qualitativi costituisce un aspetto importante sia nella ricognizione puntuale dei servizi esistenti, che nella valutazione (fase interpretativa) e programmazione (fase operativa) dei nuovi servizi. Per un'opportuna valutazione dell'offerta esistente e una coerente programmazione di nuovi servizi, verificata sull'efficacia e sull'efficienza, l'indagine analitica deve svilupparsi, allora, da una verifica del reale fabbisogno espresso dalla comunità attraverso un esame puntuale della domanda esistente e prevedibile.

Questo approccio si attua operando una selezione orientata delle tipologie declinate in base ai bisogni emergenti, valutati in relazione alle caratteristiche di composizione della popolazione, delle dinamiche demografiche, economiche e sociali, nonché tenendo conto delle domande generate da eventuali utenti temporanei.

2 ANALISI DEI SERVIZI

Aree naturali, verde (SP1): In questa categoria rientrano le aree naturali attrezzate attigue al lago o agli ambiti territoriali a destinazione residenziale quali spiagge lacustri e aree verdi attrezzate.

Parcheggi (SP2): In questa categoria rientrano le aree adibite a parcheggio al servizio del tessuto edilizio residenziale, produttivo e commerciale.

Attrezzature per l'istruzione (SP3): In questa categoria rientrano le aree e strutture per l'istruzione destinate ad ospitare la scuola d'infanzia, la primaria e secondaria di primo grado

Attrezzature sportive (SP4): In questa categoria rientrano le strutture destinate ad ospitare i campi gioco e gli impianti sportivi comunali, con le relative attrezzature di servizio.

Attrezzature socio-sanitarie (SP5): In questa categoria rientrano le strutture di tipo pubblico o privato destinate alla funzione di servizi alla persona quali servizi sanitari e assistenziali, oltre che quelle riservate alle attività di relazione oppure socio-culturali a forte richiamo di utenze.



Attrezzature culturali, sociali, ricreative (SP6): In questa categoria rientrano le strutture di tipo pubblico o privato destinate alle attività di relazione oppure socio-culturali a forte richiamo di utenze. Rientrano in questa categoria anche i centri di culto.

Attrezzature di supporto al mondo del lavoro (SP7): in questa categoria rientrano le strutture di tipo pubblico o privato che prestano servizi di appoggio per la quotidianità lavorativa ad aziende, enti, ditte di carattere privato o pubblico.

Attrezzature amministrative (SP8): In questa categoria rientrano le strutture connesse al funzionamento delle attività amministrative quali sedi dell'amministrazione comunale ed altre strutture per la sicurezza del cittadino. Sono incluse in questa categoria anche le strutture mortuarie e gli spazi aggregativi all'aperto.

Servizi tecnologici (SP9): In questa categoria rientrano le attrezzature connesse al funzionamento delle reti tecnologiche urbane ed extraurbane con i relativi impianti.

Mobilità (SP10): In questa categoria rientrano gli spazi e le strutture attrezzate dedicate alla mobilità quali strade (tipo F – locali) e strutture per il trasporto pubblico.

Patrimonio immobiliare (SPXX): In questa categoria rientrano gli immobili per i quali è prevista l'acquisizione o l'alienazione da parte dell'Amministrazione Comunale in relazione a programmi di istituzione di servizi pubblici d'interesse generale.

Eventuali interventi di manutenzione e di adeguamento necessari sono riscontrabili attraverso l'analisi delle schede ricognitive dei servizi esistenti confrontando il livello dello stato di conservazione del servizio e il grado di accessibilità o di fruibilità.



PIANO DI GOVERNO DEL TERRITORIO
Relazione del Piano dei Servizi

Di seguito si riporta una tabella riassuntiva delle categorie di servizi con i relativi codici assegnati per ogni tipologia di servizio:

CATEGORIA	CODICE CATEGORIA	TIPOLOGIA
AREE NATURALI, VERDE – SP01	SP01-01	Spiagge lacustri
	SP01-05	Verde attrezzato
PARCHEGGI – SP02	SP02-01	Parcheggi di interscambio
	SP02-03	Parcheggi d'accoglienza
ATTREZZATURE PER L'ISTRUZIONE – SP03	SP03-02	Scuole d'infanzia
	SP03-03	Scuole primarie
	SP03-04	Scuole secondarie di primo grado
ATTREZZATURE SPORTIVE – SP04	SP04-01	Impianti sportivi
ATTREZZATURE SOCIO-SANITARIE – SP05	SP05-02	Centri di assistenza primaria
	SP05-09	Farmacie
ATTREZZATURE CULTURALI, SOCIALI, RICREATIVE – SP06	SP06-06	Servizi tecnologici
	SP06-07	Centri di culto
	SP06-08	Associazioni culturali, sociali, ricreative, umanitarie
ATTREZZATURE DI SUPPORTO AL MONDO DEL LAVORO – SP07	SP07-06	Servizi di supporto al mondo del lavoro
ATTREZZATURE AMMINISTRATIVE – SP08	SP08-01	Enti territoriali
	SP08-04	Sicurezza del cittadino
	SP08-06	Strutture mortuarie
	SP08-07	Spazi aggregative a cielo aperto
IMPIANTI URBANIZZATIVI – SP09	SP09-09	Strutture tecnologiche dell'acquedotto potabile
	SP09-11	Strutture tecnologiche delle reti di distribuzione dell'energia elettrica
	SP09-17	Attrezzature tecnologiche
MOBILITÀ – SP10	SP10-08	Strade locali (urbane ed extraurbane)
	SP10-12	Infrastrutture per la mobilità acquatica
	SP10-13	Strutture per il trasporto pubblico locale
PATRIMONIO IMMOBILIARE - SPXX	SPXX-XX	Acquisizione di aree edificabili



3 LE POLITICHE DEI SERVIZI

Il Piano dei Servizi ha la finalità di assicurare una dotazione globale di aree per attrezzature pubbliche e di interesse pubblico o generale.

Il servizio qualitativo è dinamico nel tempo e deve essere riferito alla realtà specifica. Un costante aggiornamento delle schede ricognitive dei servizi esistenti contribuisce ad innalzare lo standard qualitativo in quanto permette il monitoraggio del valore dello stato di conservazione propedeutico ad eventuali interventi di manutenzione e adeguamento.

La pianificazione non può fermarsi al vecchio concetto di aumento quantitativo di spazi pubblici, ma deve misurarsi criticamente e in modo equilibrato con la reale domanda di tutta la città senza esclusione di parti di essa.

Il concetto di città pubblica traduce la volontà di valorizzare le opportunità dedicate ad ogni cittadino innalzando il livello qualitativo di vita in funzione delle risposte che la città stessa propone.

In particolare, si ritiene come prioritaria l'attenzione alle esigenze espresse dalla popolazione giovane, in tutte le sue componenti, con l'obiettivo di rendere il territorio comunale una realtà insediativa più vivibile e a misura del cittadino, incentivando, appunto, i giovani ad abitare il comune.

La "città di tutti e per tutti" comporta un investimento di risorse non solo economiche, ma soprattutto di natura immateriale e umane.

L'ascolto delle esigenze emergenti della popolazione giovane e non costituisce il punto nodale per la definizione di criteri di sviluppo che coinvolgano ed incentivano le giovani coppie, prima di tutto, la famiglia, ed anche le altre fasce della popolazione, così come i nuovi residenti e i lavoratori.

Tali aspetti fanno tutte riferimento alla vita dei cittadini inseriti a pieno nella comunità e cooperanti allo sviluppo civico- sociale ed economico locale ed anche delle realtà limitrofe.

In quest'ottica risulta fondamentale la realizzazione, da parte del comune, di strutture dedicate e dal forte carattere identificativo nelle quali il riconoscimento di un sistema di spazi pubblici possa operare per la riqualificazione e valorizzazione ambientale ed architettonica delle risorse locali e per la diffusione della consapevolezza dei valori paesaggistici e della loro fruizione da parte dei cittadini.

La gran parte dei servizi si intendono alla scala di quartiere così come alla scala comunale.

I servizi di quartiere devono assicurare una rete di servizi locali secondo una gerarchia di usi della città. Da un lato, un centro principale, sede della vita pubblica locale in tutte le sue declinazioni e luogo catalizzatore di attività socioculturali e dal carattere identitario per la comunità, dall'altro lato, invece, si comporrà una piccola rete di servizi che assolvano alle funzioni ed ai bisogni primari della popolazione nei quartieri, assicurando la frequentazione in tutta la giornata da parte di diversi utenti e, quindi, aumentando il livello di sicurezza generale della città.

La piccola rete di servizi che costituisce punti di centralità dovrà configurarsi come insieme di luoghi e funzioni, accessibili e fruibili dalla popolazione in grado di rispondere alle esigenze espresse dalla popolazione che utilizza il quartiere (centri polifunzionali amministrativi e civici; strutture adatte alla vita del bambino nella città; centri di aggregazione giovanile, centri culturali, spazi dedicati al tempo libero della popolazione anziana, biblioteca e sala civica, spazi polivalenti compreso il completamento di strutture sportive da ampliare).

Particolare rilevanza viene infatti affidata alla presenza di verde ed alla mobilità ciclo pedonale (rete di percorsi,) in tutto il territorio comunale, non solo per valorizzare le risorse paesaggistiche locali, ma anche per aumentare il livello qualitativo della vita a Trenzano.



PIANO DI GOVERNO DEL TERRITORIO

Relazione del Piano dei Servizi

Il Piano dei Servizi, inoltre, contribuisce, unitamente al Piano delle Regole e al Documento di Piano, a dare forma alla rete ecologica locale interessando il territorio comunale di Trenzano. Sotto tale profilo i servizi e le attrezzature pubbliche concorrono direttamente a formare l'insieme di corridoi verdi e di connessione tra ecosistemi. La città, intesa quale sistema complesso di parti integrate, è coinvolta sotto il profilo del progetto degli spazi aperti, definendo attrezzature per lo sport così come i parchi per il tempo libero e, infine, le aree agricole di tutela degli ambiti di valore paesaggistico- ambientale ed ecologico, che andranno a costituire, i primi, una piccola rete ecologica urbana che, grazie a queste ultime, si estenderà e diffonderà anche negli ambiti prossimi alla città costruita, nelle aree agricole.

Obiettivo prioritario è tutelare le aree libere e agricole, la cui conservazione è ritenuta determinante per la sostenibilità dello sviluppo ed il risanamento paesistico del territorio.

La tutela e la valorizzazione del paesaggio in tutte le sue componenti risulta, dunque, un obiettivo prioritario per la sostenibilità ambientale in stretto rapporto, così, alla piena funzionalità urbanistica.

4 SERVIZI E ATTREZZATURE PREVISTI DAL PGT

I servizi e le attrezzature del Comune sono la somma dei servizi esistenti e di quelli previsti. Quelli esistenti sono i servizi indagati con la procedura raccontata nel paragrafo precedente; per questi servizi, qualora necessario, si evidenzia la possibilità di adeguamento per il raggiungimento del massimo obiettivo possibile.

I servizi previsti dal PGT sono:

1. SP01-05 Verde attrezzato;
2. SP08-01 Enti territoriali;
3. SP08-07 Spazi aggregative a cielo aperto;
4. SP10-08 Strade locali (urbane ed extraurbane);
5. SPXX-XX Acquisizione di aree edificabili.



PIANO DI GOVERNO DEL TERRITORIO

Relazione del Piano dei Servizi

SP01-05/08	
LOCALIZZAZIONE:	Sinchignano
SUPERFICIE:	2.321 m ²
OBIETTIVO:	Realizzazione nuova area verde attrezzata a supporto degli ambiti territoriali a destinazione residenziale.





SP08-01/03	
LOCALIZZAZIONE:	Siviano
SUPERFICIE:	461 m ²
OBIETTIVO:	Nuovo edificio comunale



PIANO DI GOVERNO DEL TERRITORIO

Relazione del Piano dei Servizi



SP08-07/02	
LOCALIZZAZIONE:	Peschiera Maraglio
SUPERFICIE:	461 m ²
OBIETTIVO:	Spazi aggregativi all'aperto
	

SPXX-XX/01	
LOCALIZZAZIONE:	Menzino
SUPERFICIE:	884 m ²
OBIETTIVO:	Alienazione – Casa del dottore
	



PIANO DI GOVERNO DEL TERRITORIO



Relazione del Piano dei Servizi

SPXX-XX/02	
LOCALIZZAZIONE:	Menzino
SUPERFICIE:	283 m ²
OBIETTIVO:	Alienazione – Accessorio agricolo
	
SPXX-XX/03	
LOCALIZZAZIONE:	Menzino
SUPERFICIE:	650 m ²
OBIETTIVO:	Alienazione – Accessorio agricolo
	



PIANO DI GOVERNO DEL TERRITORIO


Relazione del Piano dei Servizi

SPXX-XX/04	
LOCALIZZAZIONE:	Senzano
SUPERFICIE:	380 m ²
OBIETTIVO:	Alienazione – Accessorio agricolo
	
SPXX-XX/05	
LOCALIZZAZIONE:	Menzino
SUPERFICIE:	732 m ²
OBIETTIVO:	Alienazione – Accessorio agricolo
	



PIANO DI GOVERNO DEL TERRITORIO

Relazione del Piano dei Servizi

SPXX-XX/06	
LOCALIZZAZIONE:	Menzino
SUPERFICIE:	500 m ²
OBIETTIVO:	Alienazione – Accessorio agricolo
	



5 VERIFICA DOTAZIONE SERVIZI

Determinazione popolazione di progetto

La determinazione della popolazione teorica a PGT attuato è eseguita sommando la popolazione residente agli abitanti teorici previsti nel PGT.

Popolazione residente:

Popolazione residente al 31.12.2021: 1.628 abitanti;

Popolazione stimata insediabile ad attuazione completa della Variante al PGT: 1.865 abitanti;

Popolazione gravitante:

La determinazione della popolazione gravitante giornaliera è eseguita sommando la popolazione residente al 31.12.2021 agli abitanti teorici previsti nel PGT, alla popolazione domiciliata, ai city-users comprensivi dei pendolari e ai turisti. Non si sottrae la quota del pendolarismo in uscita in quanto gli stessi pendolari sono comunque residenti della città e quindi utilizzatori di servizi.

Dotazione aree per servizi pubblici o di uso pubblico

Il calcolo delle superfici destinate a servizi è strutturato sommando le superfici esistenti e quelle di progetto. La superficie complessiva dei servizi esistenti e di progetto, ovvero i servizi complessivi con esclusione di quelli ricompresi nelle singole trasformazioni del DdP e del PdR, è quantificabile in:

Tipologia	n. servizi	Superficie [mq]	incidenza %
SP01 Aree naturali, verde	19	26.821	29,92
SP02 Parcheggi	18	2.352	2,62
SP03 Attrezzature per l'istruzione	4	3.180	3,55
SP04 Attrezzature sportive	4	27.121	30,26
SP05 Attrezzature socio-sanitarie	3	375	0,42
SP06 Attrezzature culturali, sociali, ricreative	16	8.251	9,20
SP07 Attrezzature di supporto al mondo del lavoro	1	25	0,03
SP08 Attrezzature amministrative	28	7.021	7,83
SP09 Impianti urbanizzativi	5	4.168	4,65
SP10 Mobilità	26	6.529	7,28
SPXX Patrimonio immobiliare	6	3.804	4,24
TOTALE	130	89.653	100,00%

Verifica servizi a scala urbana

Nel Comune la dotazione di servizio pro-capite è pari a $89.653 \text{ m}^2 \text{ servizi} / 1.865 \text{ abitanti teorici previsti} = 48.07 \text{ m}^2/\text{ab.}$



6 SOSTENIBILITÀ ECONOMICA DEI SERVIZI

Per la definizione della sostenibilità economica si farà riferimento alle perequazioni e compensazioni proprie dei PA, in alcuni casi, la possibilità di accesso al credito in altri.

Per quanto attiene invece le opere afferenti all'implementazione del sistema di depurazione, fognatura e acquedotto, si rimanda alle procedure all'uopo dedicate e ai quadri economici ivi definiti.

Non si è ritenuto efficace proporre particolari proiezioni atteso il periodo di forte stagnazione economica. Saranno opportunamente monitorate le iniziative governative statali e/o regionali che saranno messe in campo.




7 SCHEDE RICOGNITIVE DEI SERVIZI ESISTENTI



LEGENDA

Limiti e riferimenti territoriali

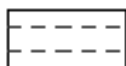


Confine comunale


Infrastrutture




Viabilità esistente



Fascia di rispetto della viabilità esistente



Fascia di salvaguardia per la viabilità di previsione



Itinerari ciclo pedonali

Ambiti delle attrezzature e dei servizi pubblici e/o di interesse generale esistente progetto



SP01 Aree naturali - verde



SP02 - Parcheggi



SP03 - Attrezzature per l'istruzione



SP04 - Attrezzature sportive



SP05 - Attrezzature socio-sanitarie



SP06 - Attrezzature culturali, sociali, ricreative



SP07 - Attrezzature di supporto al mondo del lavoro



SP08 - Attrezzature amministrative



SP09 - Impianti urbanizzativi



SP10 - Mobilità



SPXX - Patrimonio immobiliare

DESCRIZIONE

Categoria servizio: SP01-01

Denominazione: Spiagge lacustri - Spiaggia pubblica Fornaci

Località: Carzano - Menzino

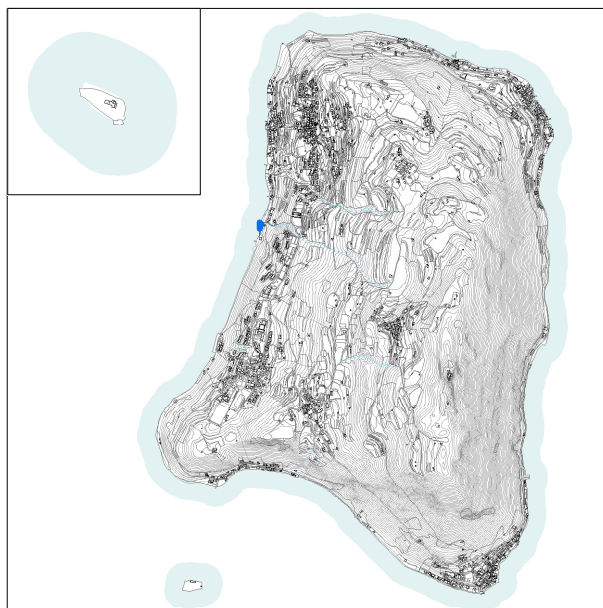
Superficie: mq 228,18

Stato di conservazione: Buono

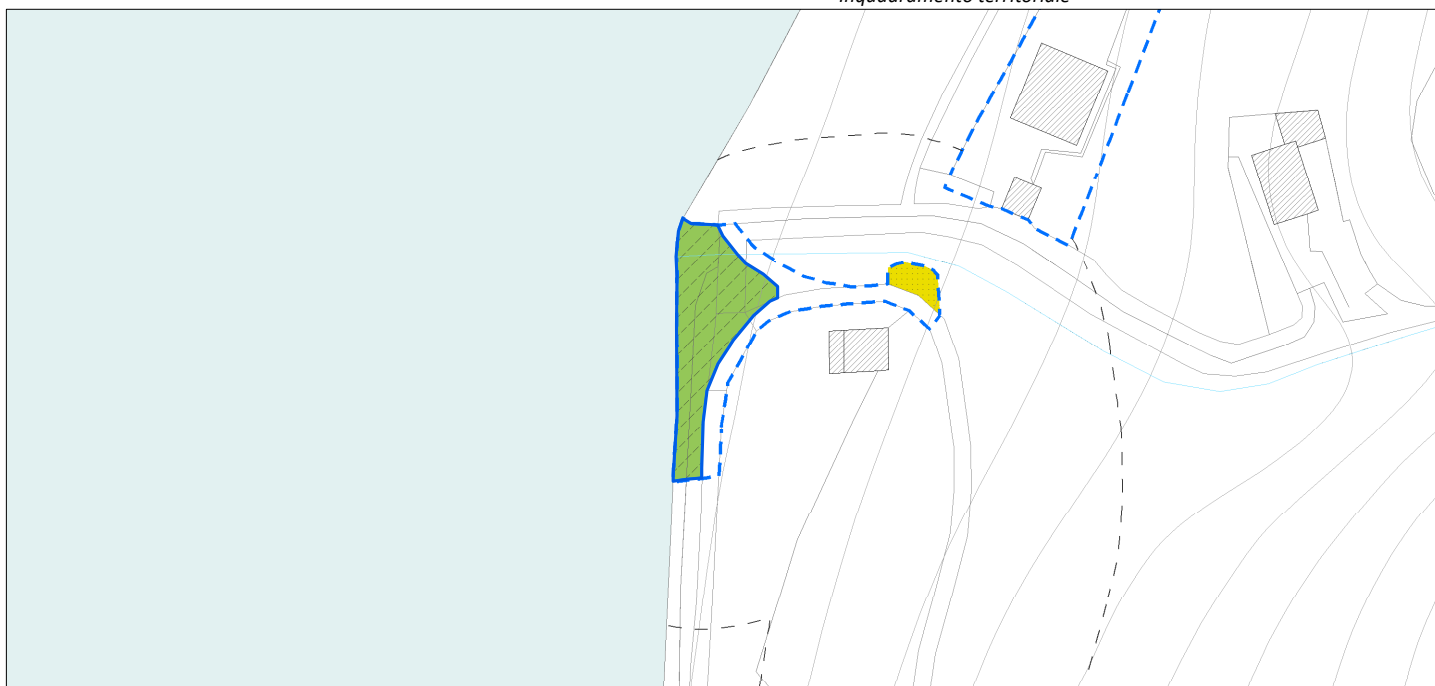
Grado di fruibilità: Alto

Grado di accessibilità: Buono

Note per interventi necessari: Attuato



Inquadramento territoriale



Estratto tavola PS-1



Localizzazione su ortofoto

DESCRIZIONE

Categoria servizio: SP01-01

Denominazione: Spiagge lacustri - Spiaggia pubblica Spi

Località: Menzino

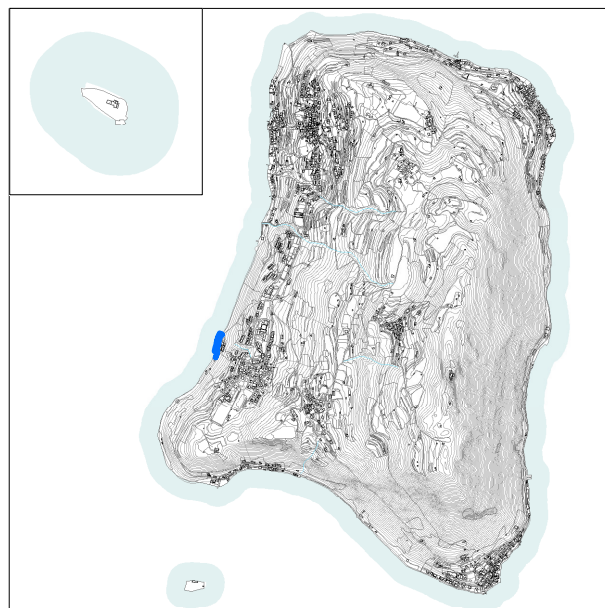
Superficie: mq 1424,8

Stato di conservazione: Buono

Grado di fruibilità: Alto

Grado di accessibilità: Buono

*Note
per interventi necessari:*



Inquadramento territoriale



Estratto tavola PS-1



Localizzazione su ortofoto

DESCRIZIONE

Categoria servizio: SP01-01

Denominazione: Spiagge lacustri - Spiaggia pubblica Serf

Località: Sensole

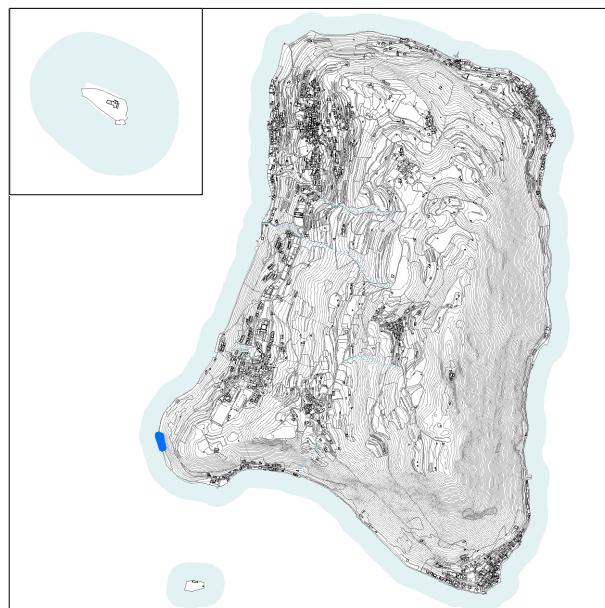
Superficie: mq 1348,5

Stato di conservazione: Buono

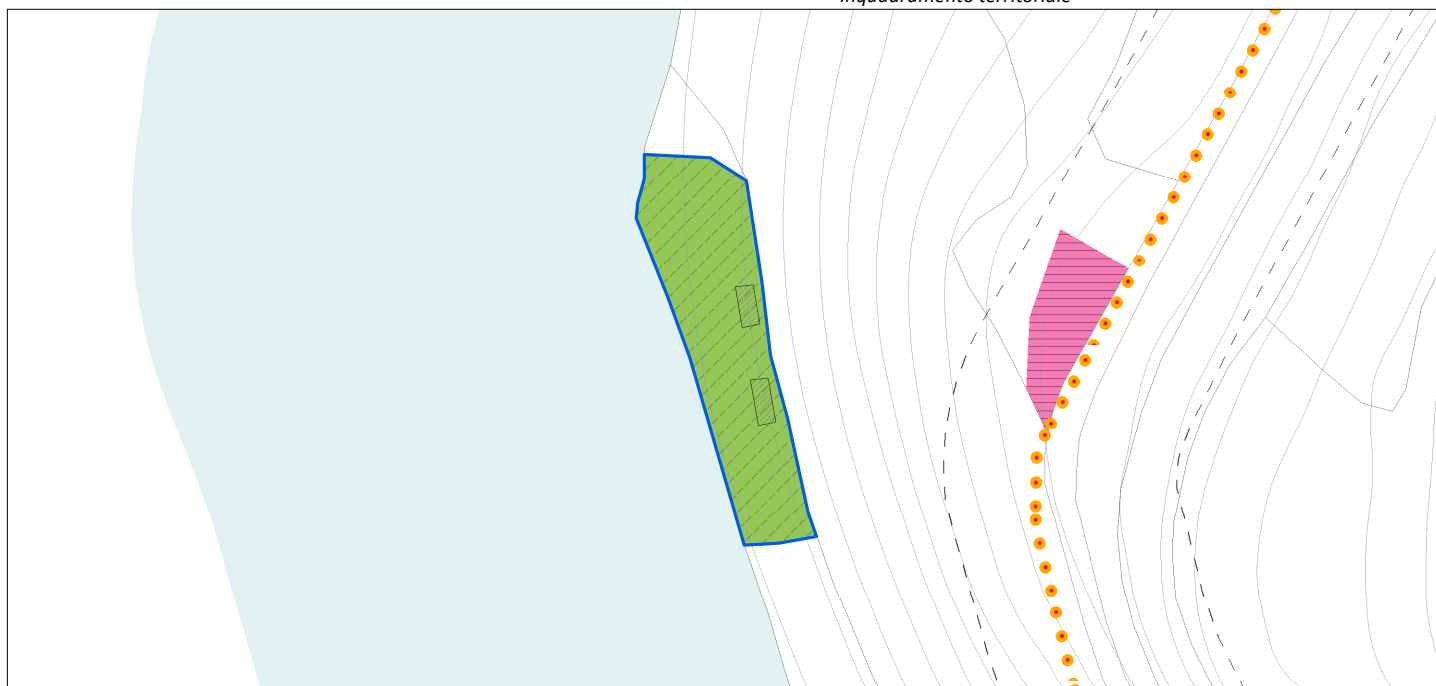
Grado di fruibilità: Alto

Grado di accessibilità: Buono

Note
per interventi necessari: Intervento su esistente



Inquadramento territoriale



Estratto tavola PS-1



Localizzazione su ortofoto

DESCRIZIONE

Categoria servizio: SP01-01

Denominazione: Spiagge lacustri - Spiaggia pubblica "La Spiaggetta"

Località: Sensole

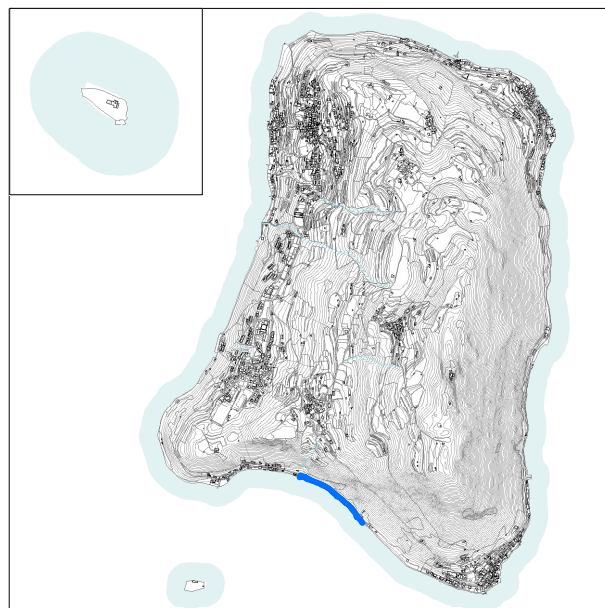
Superficie: mq 1374,72

Stato di conservazione: Buono


Grado di fruibilità: Alto

Grado di accessibilità: Buono

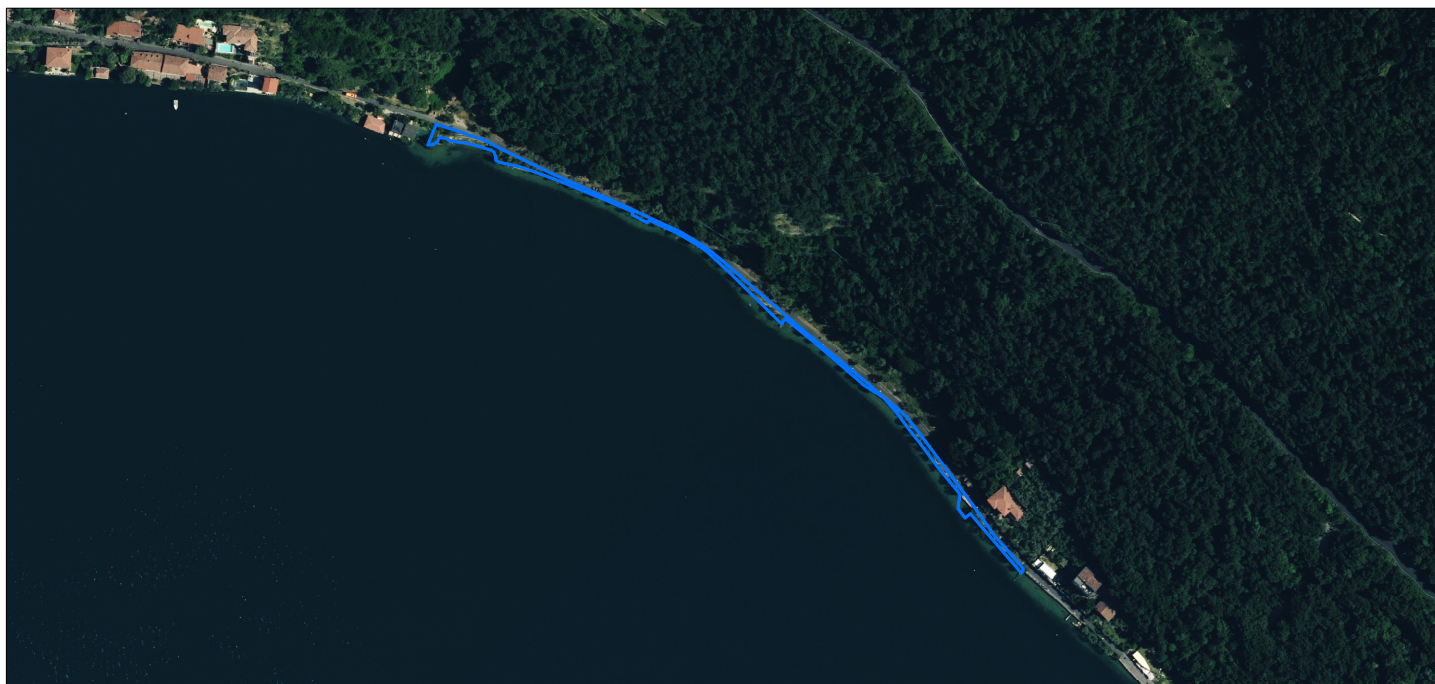
Note per interventi necessari:



Inquadramento territoriale



Estratto tavola PS-1



Localizzazione su ortofoto

DESCRIZIONE

Categoria servizio: SP01-01

Denominazione: Spiagge lacustri - Spiaggia pubblica "Le Ere"

Località: Peschiera Maraglio

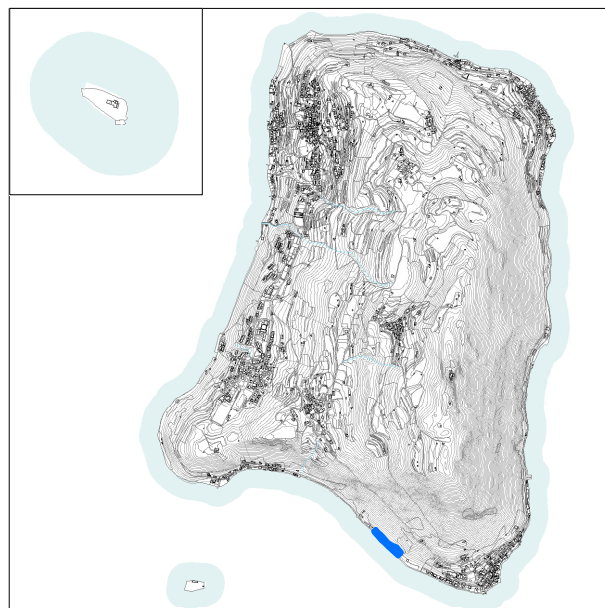
Superficie: mq 3655,27

Stato di conservazione: Buono

Grado di fruibilità: Alto

Grado di accessibilità: Buono

Note per interventi necessari: Attuato



Inquadramento territoriale



Estratto tavola PS-1



Localizzazione su ortofoto

DESCRIZIONE

Categoria servizio: SP01-01

Denominazione: Spiagge lacustri - Spiaggia pubblica

Località: Peschiera Maraglio

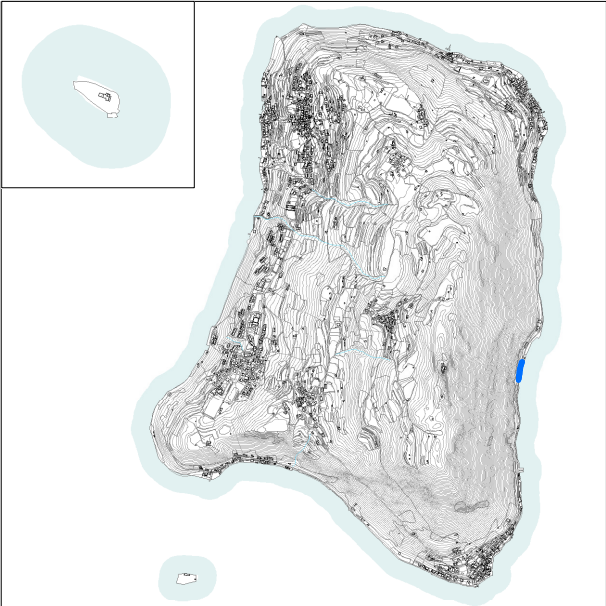
Superficie: mq 433,36

Stato di conservazione: Buono

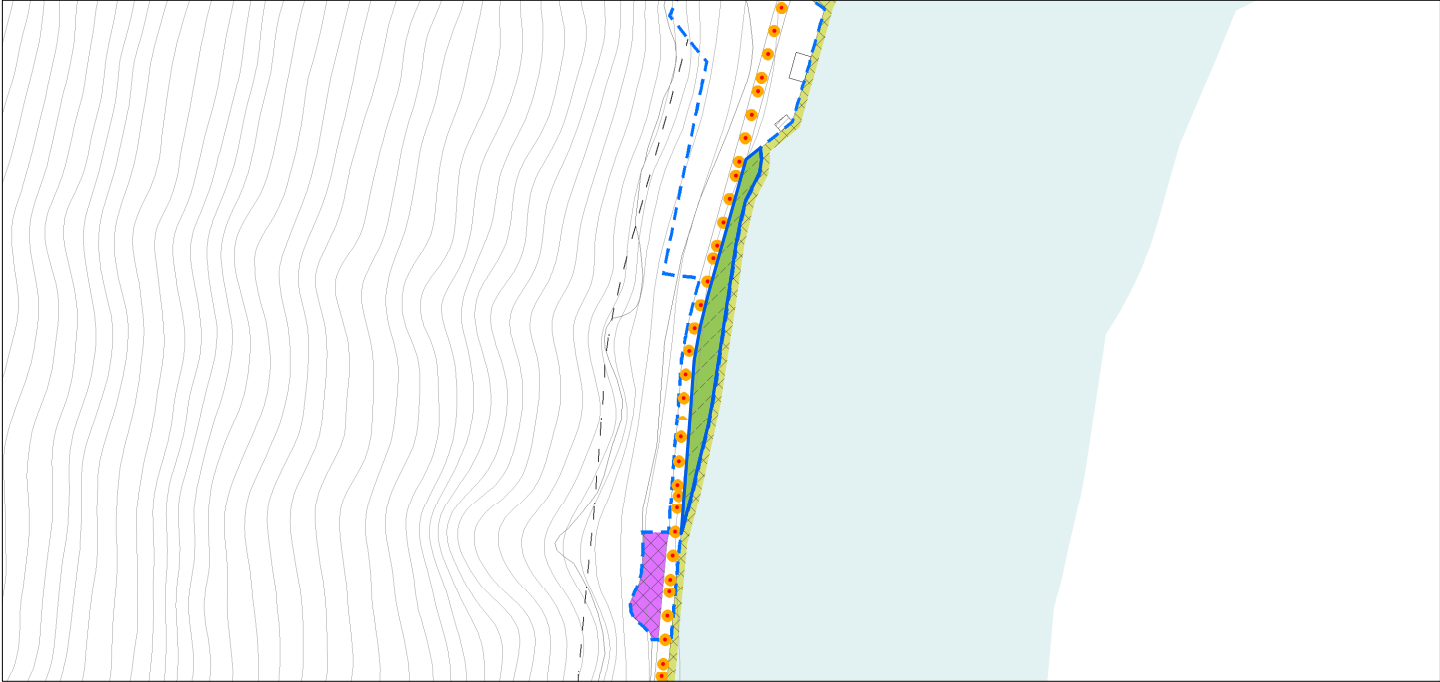
Grado di fruibilità: Alto

Grado di accessibilità: Buono


Note per interventi necessari:



Inquadramento territoriale



Estratto tavola PS-1



Localizzazione su ortofoto

DESCRIZIONE

Categoria servizio: SP01-01

Denominazione: Spiagge lacustri - Spiaggia pubblica

Località: Carzano

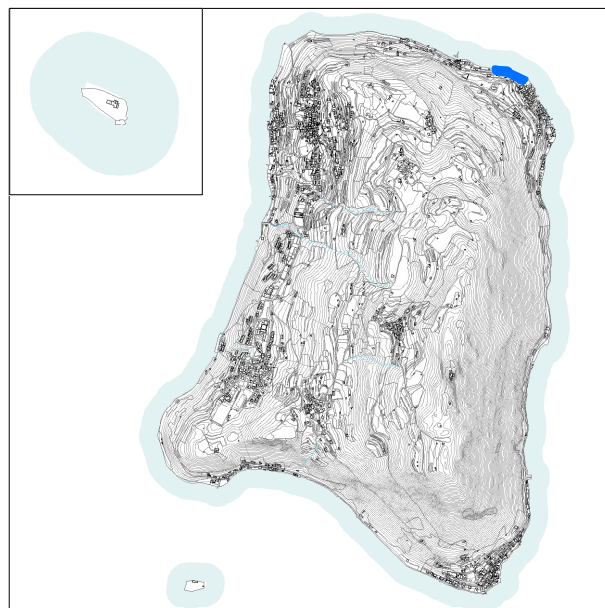
Superficie: mq 3976,69

Stato di conservazione: Buono

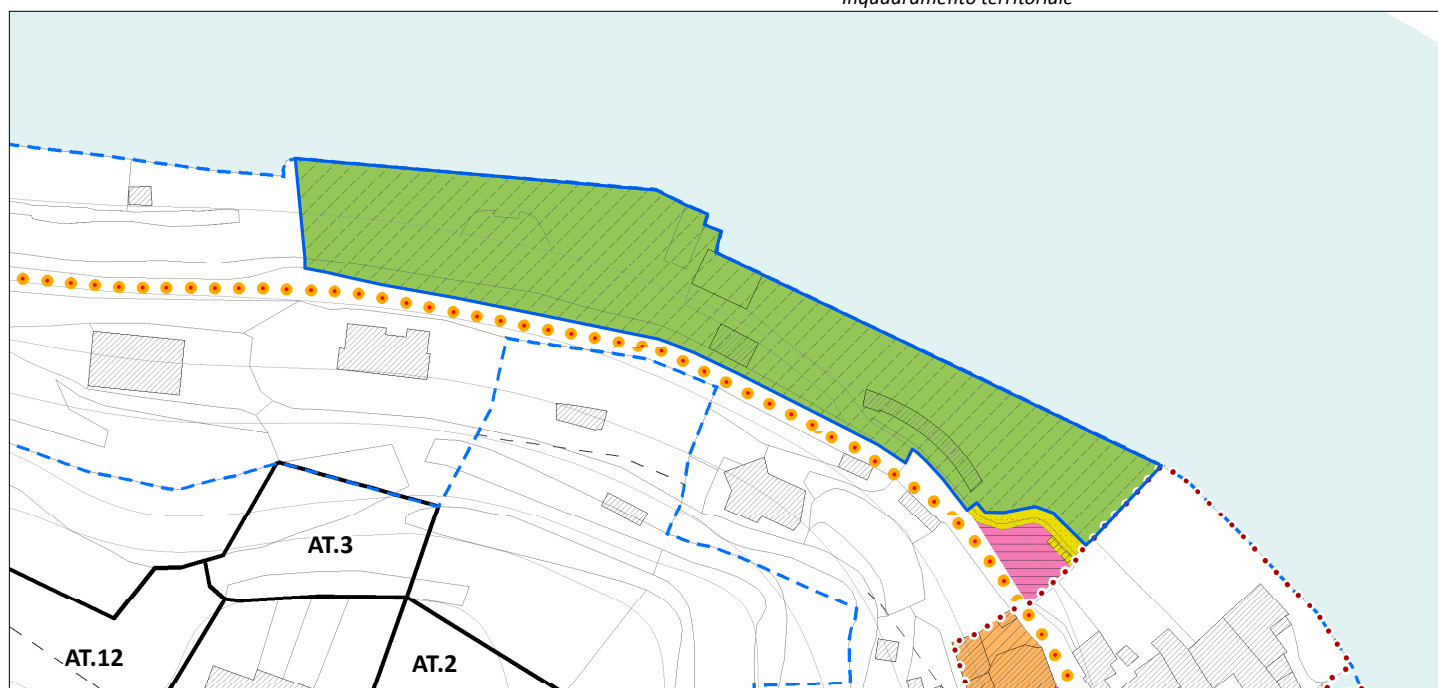
Grado di fruibilità: Alto

Grado di accessibilità: Buono

*Note
per interventi necessari:*



Inquadramento territoriale



Estratto tavola PS-1



Localizzazione su ortofoto

DESCRIZIONE

Categoria servizio: SP01-01

Denominazione: Spiagge lacustri - Spiaggia pubblica "Canogola"

Località: Siviano Porto

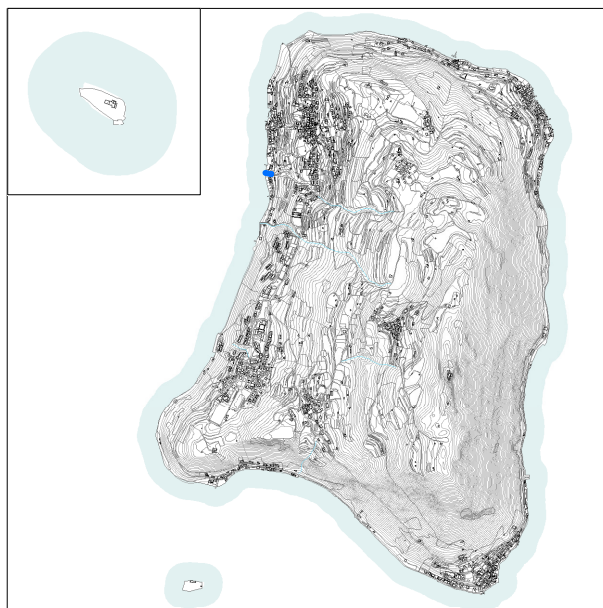
Superficie: mq 90,09

Stato di conservazione: Necessità di manutenzione

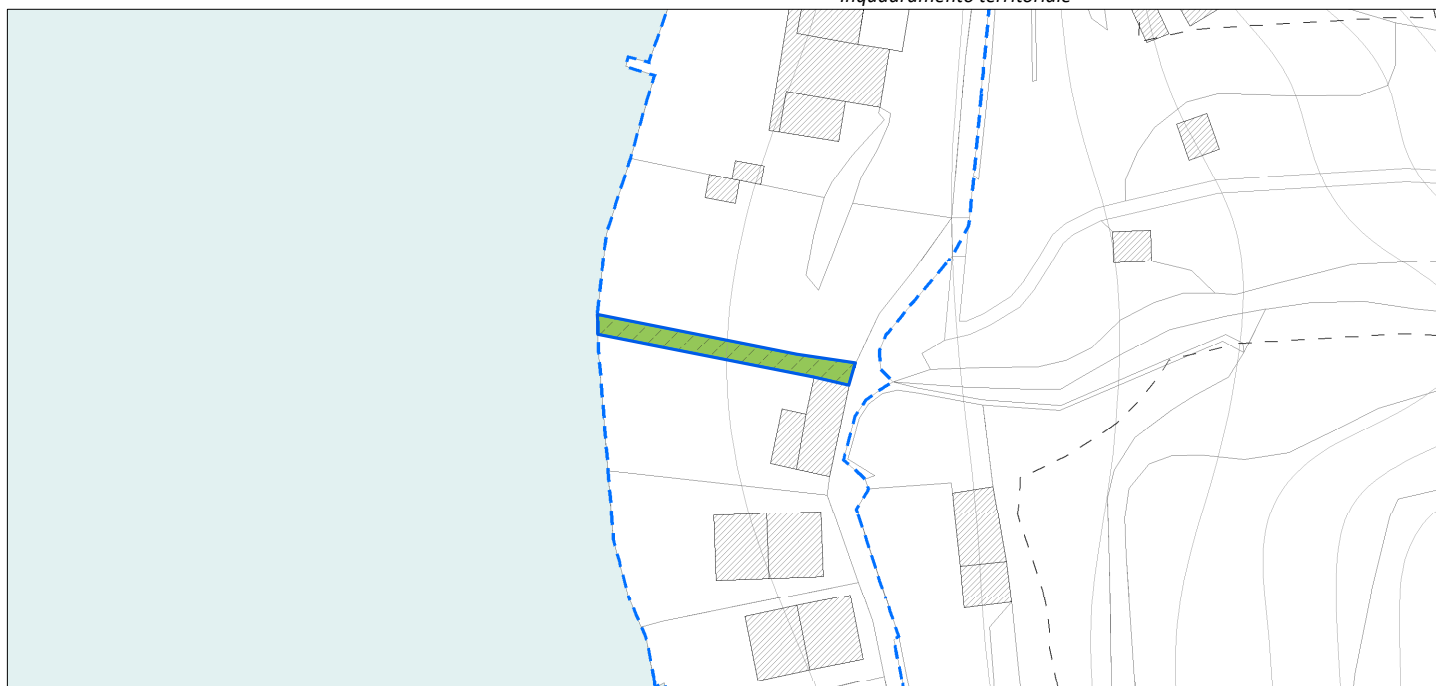
Grado di fruibilità: Buono

Grado di accessibilità: Buono

Note per interventi necessari:



Inquadramento territoriale



Estratto tavola PS-1



Localizzazione su ortofoto

DESCRIZIONE

Categoria servizio: SP01-01

Denominazione: Spiagge lacustri - Spiaggia pubblica "La Puta"

Località: Siviano

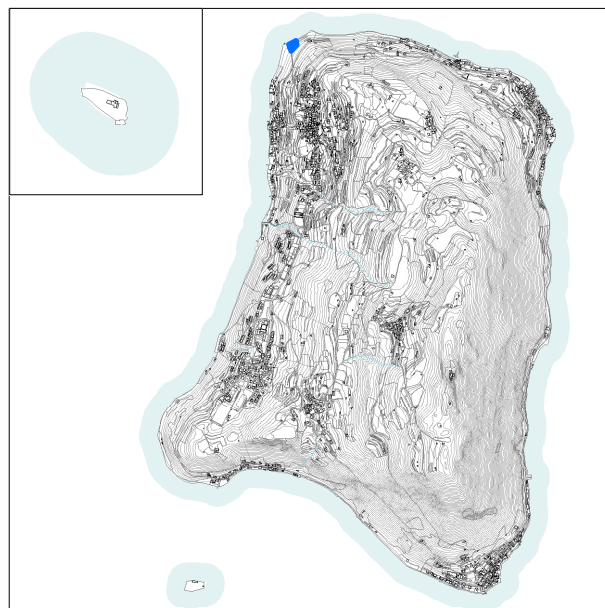
Superficie: mq 1244,5

Stato di conservazione: Buono

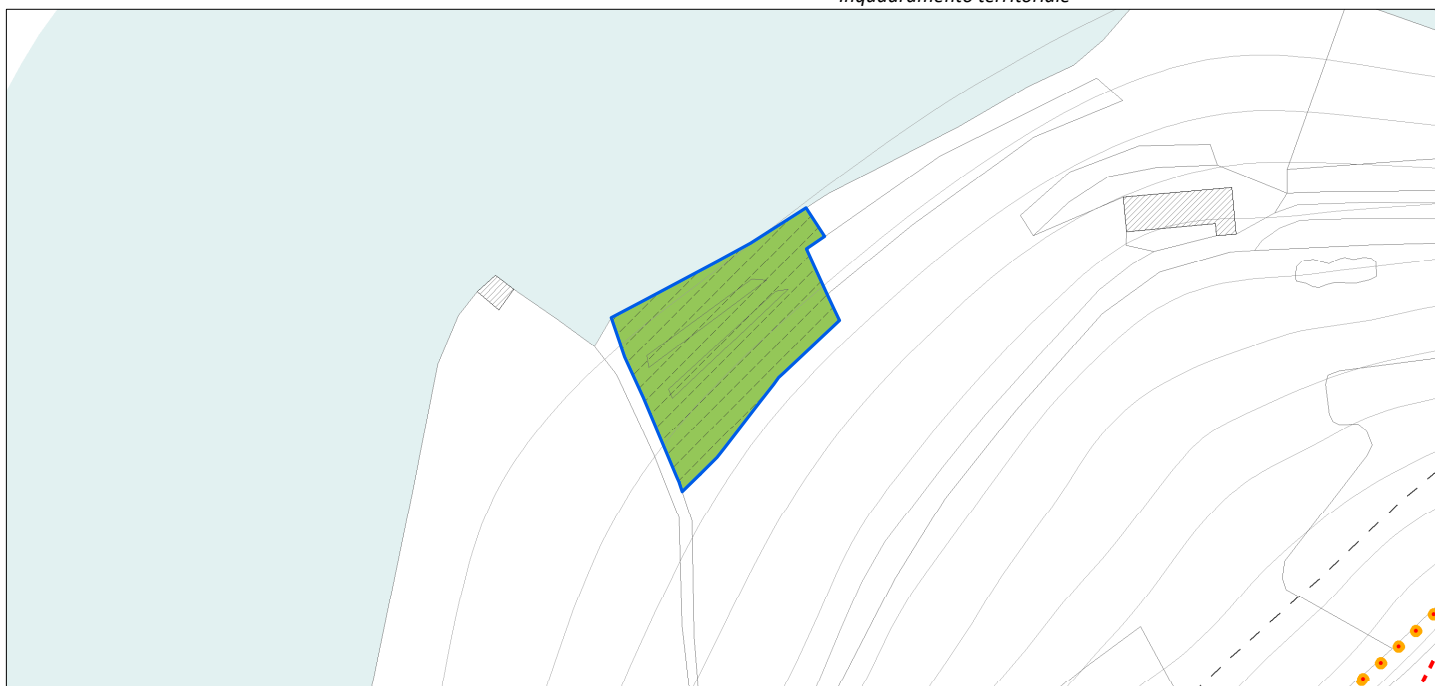
Grado di fruibilità: Buono

Grado di accessibilità: Buono

Note per interventi necessari:



Inquadramento territoriale



Estratto tavola PS-1



Localizzazione su ortofoto

DESCRIZIONE

Categoria servizio: SP01-05

Denominazione: Verde attrezzato - Parco giochi

Località: Siviano

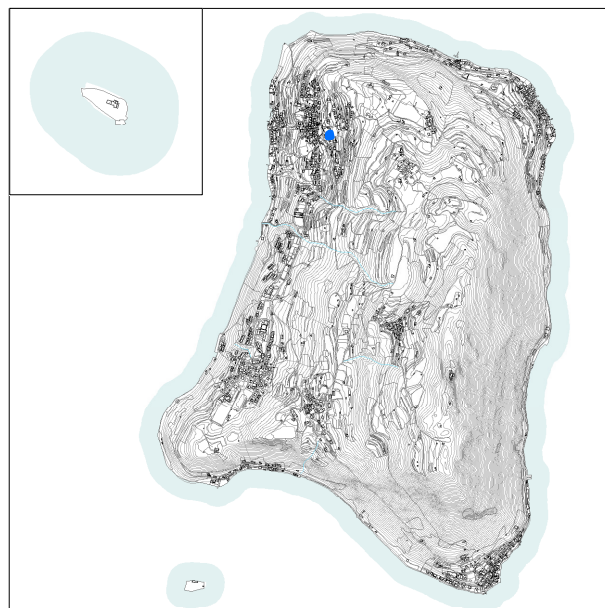
Superficie: mq 508,85

Stato di conservazione: Buono

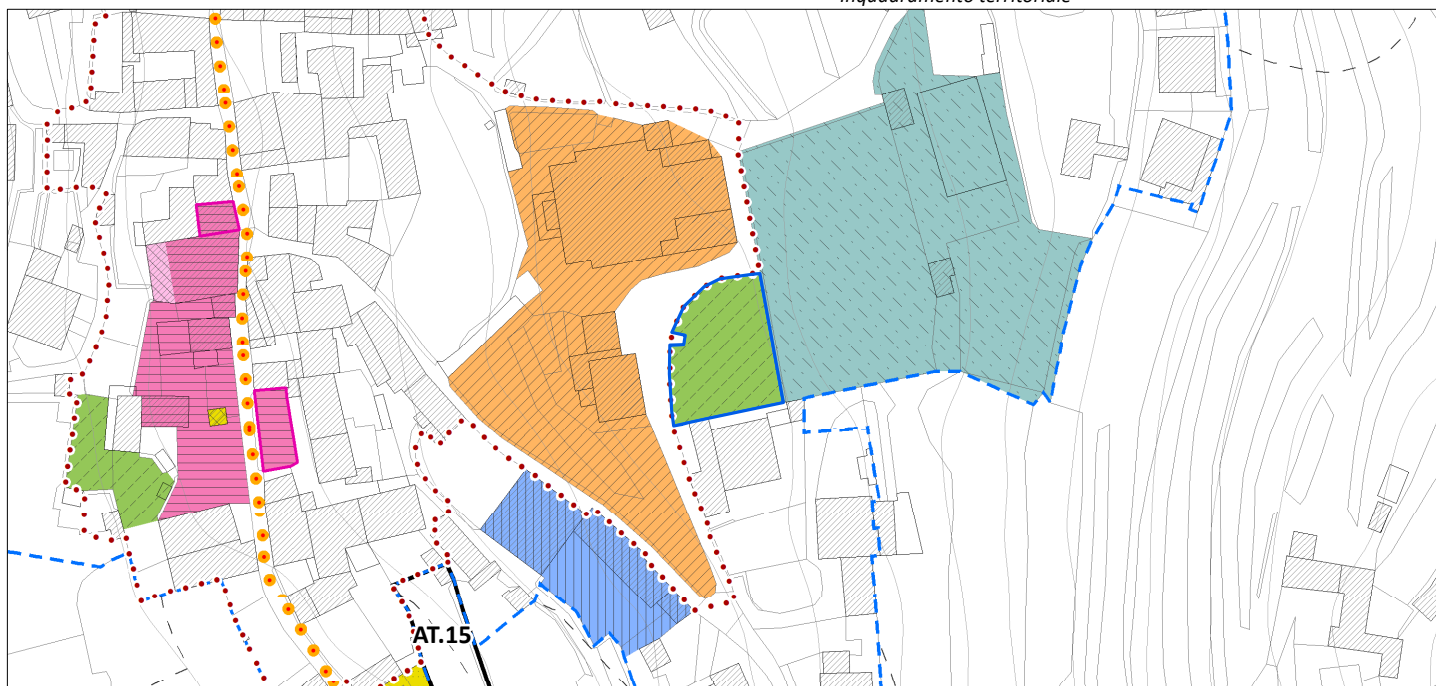
Grado di fruibilità: Alto

Grado di accessibilità: Buono

*Note
per interventi necessari:*



Inquadramento territoriale



Estratto tavola PS-1



Localizzazione su ortofoto

DESCRIZIONE

Categoria servizio: SP01-05

Denominazione: Verde attrezzato - Parco pubblico

Località: Siviano

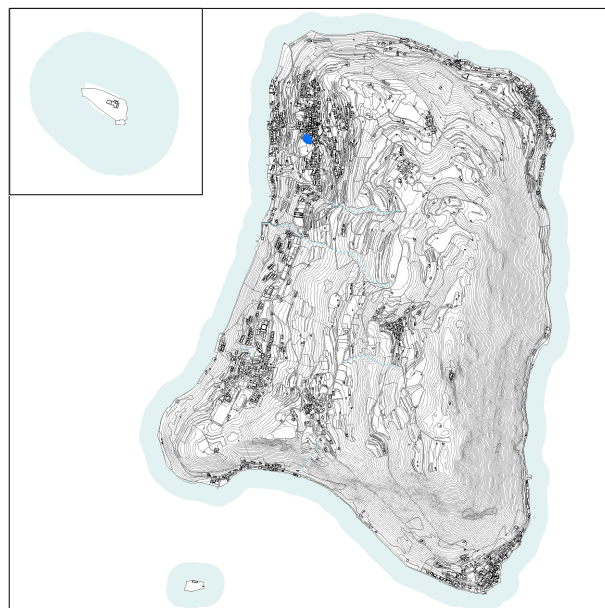
Superficie: mq 272,83

Stato di conservazione: Buono

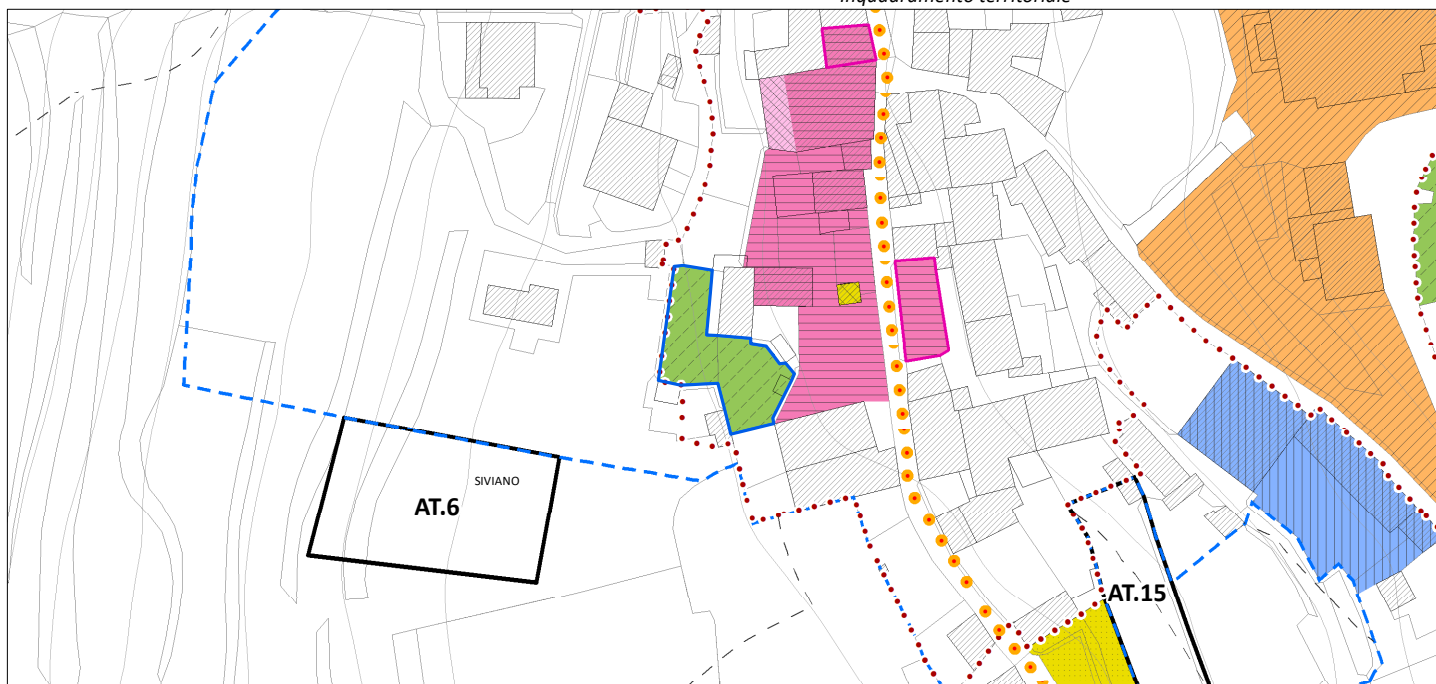
Grado di fruibilità: Alto

Grado di accessibilità: Buono

*Note
per interventi necessari:*



Inquadramento territoriale



Estratto tavola PS-1



Localizzazione su ortofoto

DESCRIZIONE

Categoria servizio: SP01-05

Denominazione: Verde attrezzato - Parco pubblico

Località: Menzino

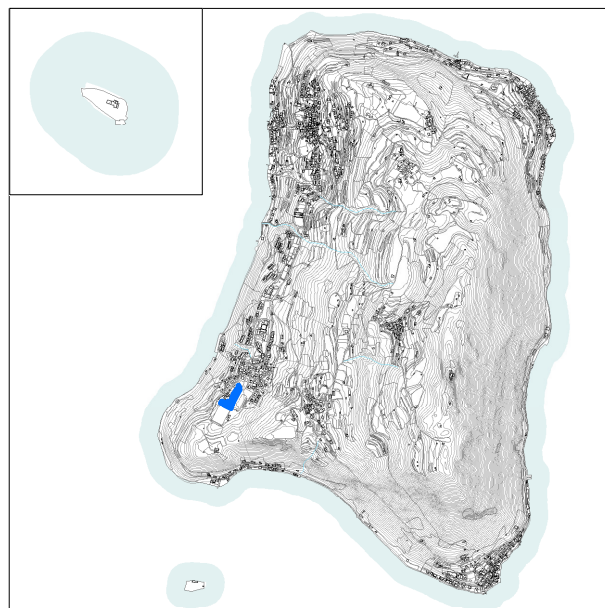
Superficie: mq 2688,87

Stato di conservazione: Buono

Grado di fruibilità: Alto

Grado di accessibilità: Buono

*Note
per interventi necessari:*



Inquadramento territoriale



Estratto tavola PS-1



Localizzazione su ortofoto

DESCRIZIONE

Categoria servizio: SP01-05

Denominazione: Verde attrezzato - Parco pubblico

Località: Menzino

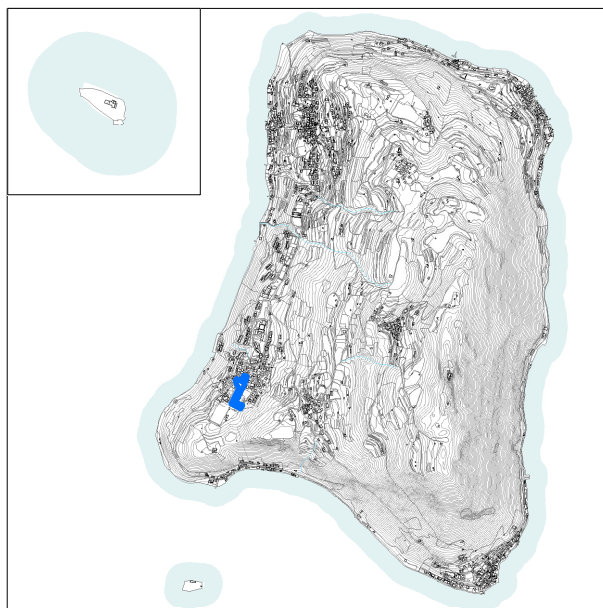
Superficie: mq 4899,94

Stato di conservazione: Buono

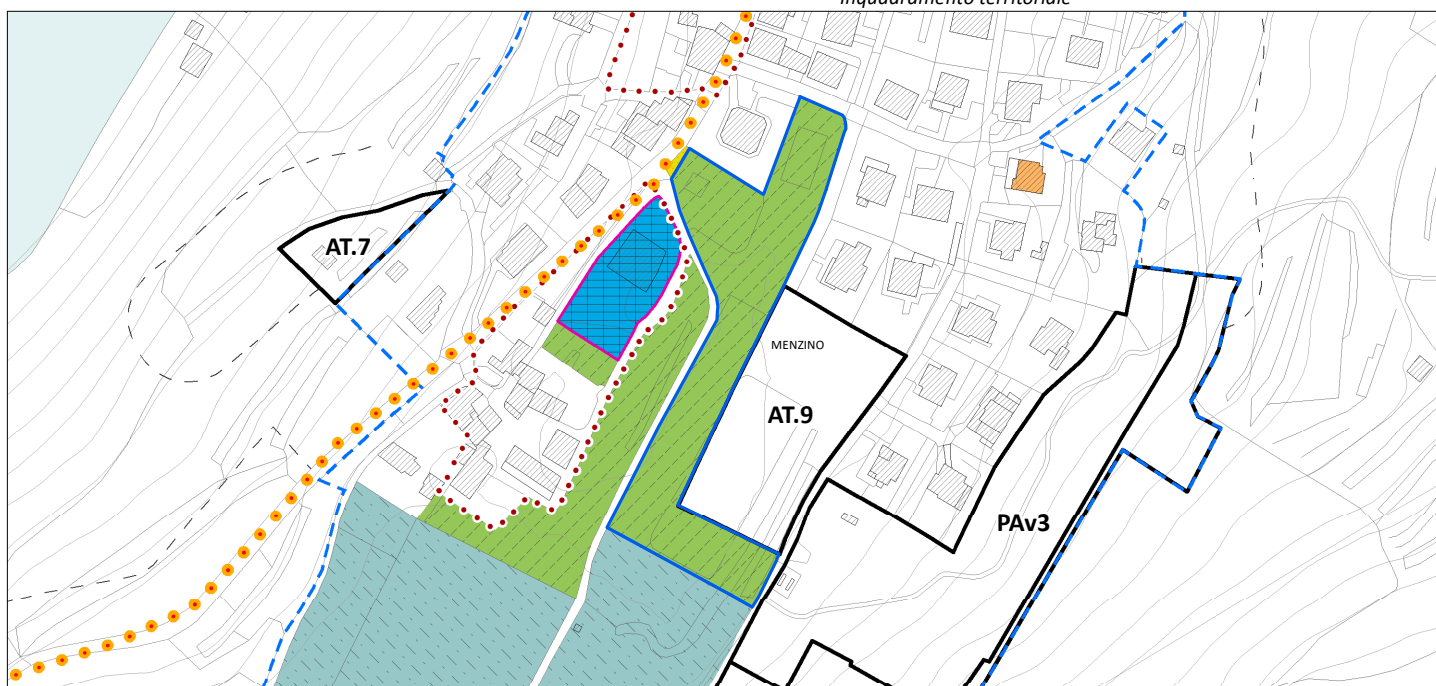
Grado di fruibilità: Alto

Grado di accessibilità: Buono

*Note
per interventi necessari:*



Inquadramento territoriale



Estratto tavola PS-1



Localizzazione su ortofoto

DESCRIZIONE

Categoria servizio: SP01-05

Denominazione: Verde attrezzato

Località: Carzano

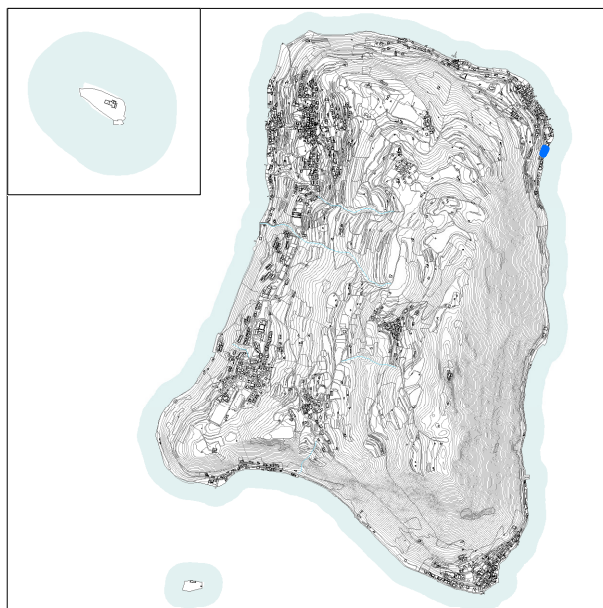
Superficie: mq 588,65

Stato di conservazione: Buono

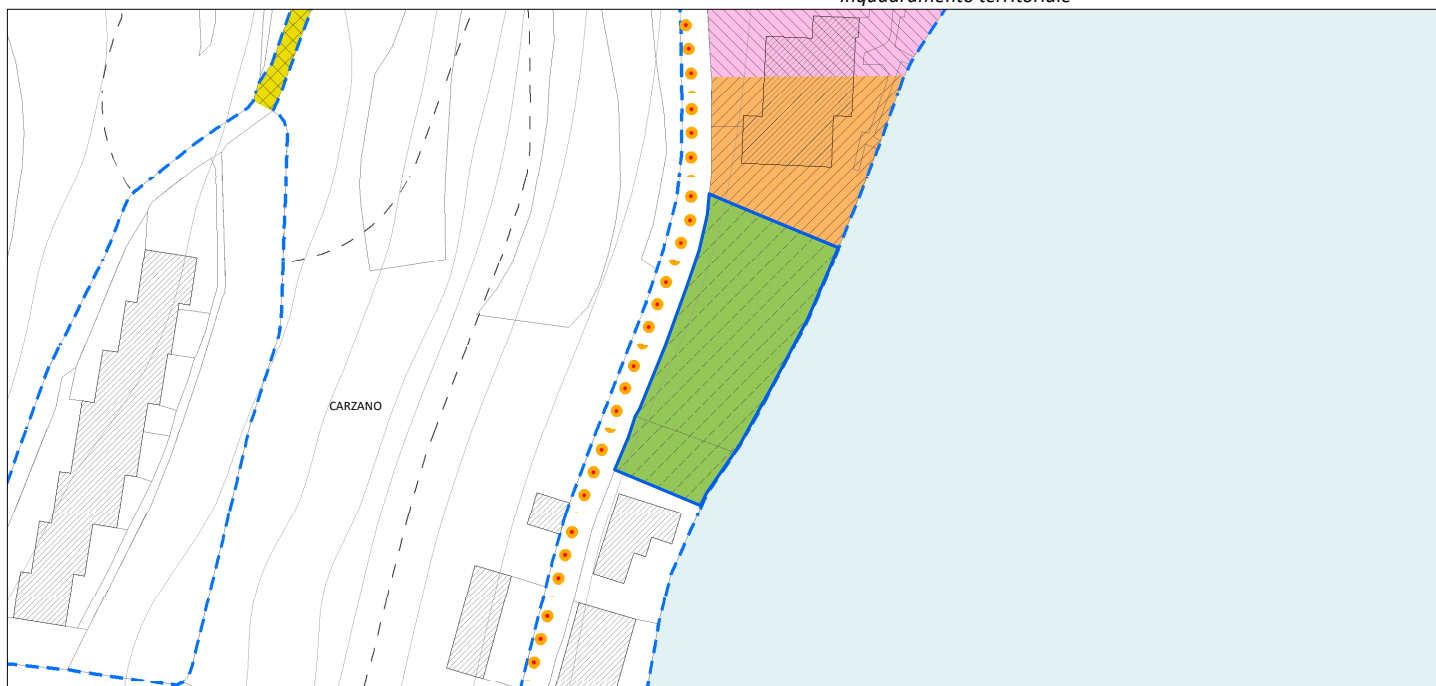
Grado di fruibilità: Alto

Grado di accessibilità: Buono

*Note
per interventi necessari:*



Inquadramento territoriale



Estratto tavola PS-1



Localizzazione su ortofoto

DESCRIZIONE

Categoria servizio: SP01-05

Denominazione: Verde attrezzato

Località: Cure

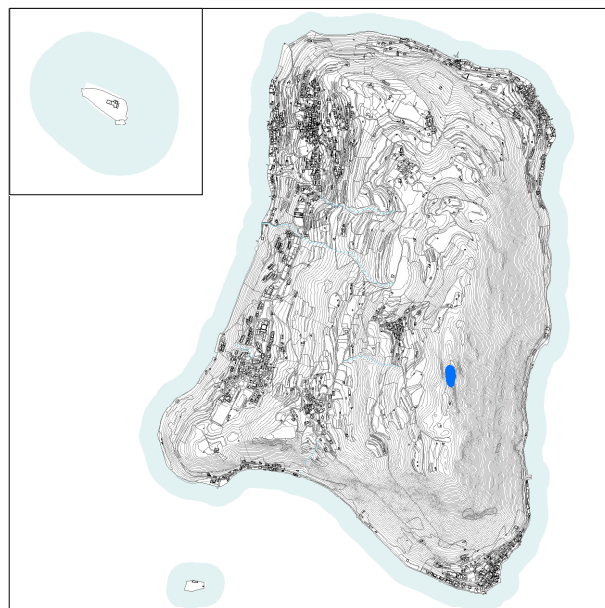
Superficie: mq 1119,8

Stato di conservazione: Buono

Grado di fruibilità: Buono

Grado di accessibilità: Buono


*Note
per interventi necessari:*



Inquadramento territoriale



Estratto tavola PS-1



Localizzazione su ortofoto

DESCRIZIONE

Categoria servizio: SP01-05

Denominazione: Verde attrezzato

Località: Senzano

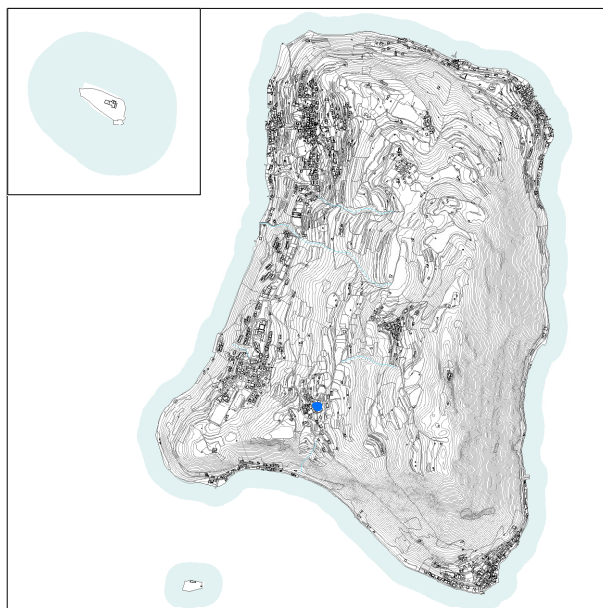
Superficie: mq 350,86

Stato di conservazione: Buono

Grado di fruibilità: Alto

Grado di accessibilità: Buono

*Note
per interventi necessari:* Intervento su esistente



Inquadramento territoriale



Estratto tavola PS-1



Localizzazione su ortofoto

DESCRIZIONE

Categoria servizio: SP01-05

Denominazione: Verde attrezzato

Località: Menzino

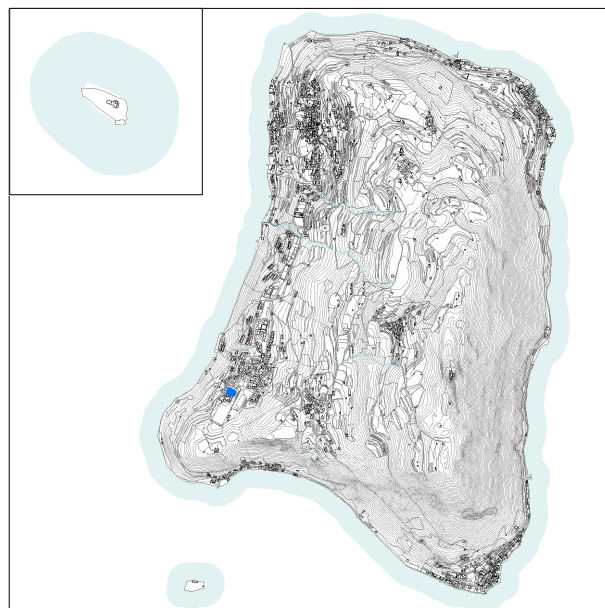
Superficie: mq 295,13

Stato di conservazione: Buono

Grado di fruibilità: Alto

Grado di accessibilità: Buono

*Note
per interventi necessari:*



Inquadramento territoriale



Estratto tavola PS-1



Localizzazione su ortofoto

DESCRIZIONE

Categoria servizio: SP01-05

Denominazione: Verde attrezzato - Parco pubblico

Località: Menzino

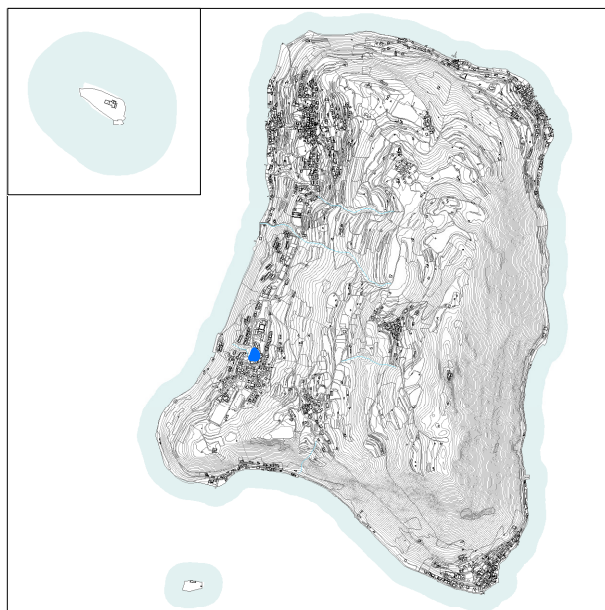
Superficie: mq 1024,98

Stato di conservazione: Buono

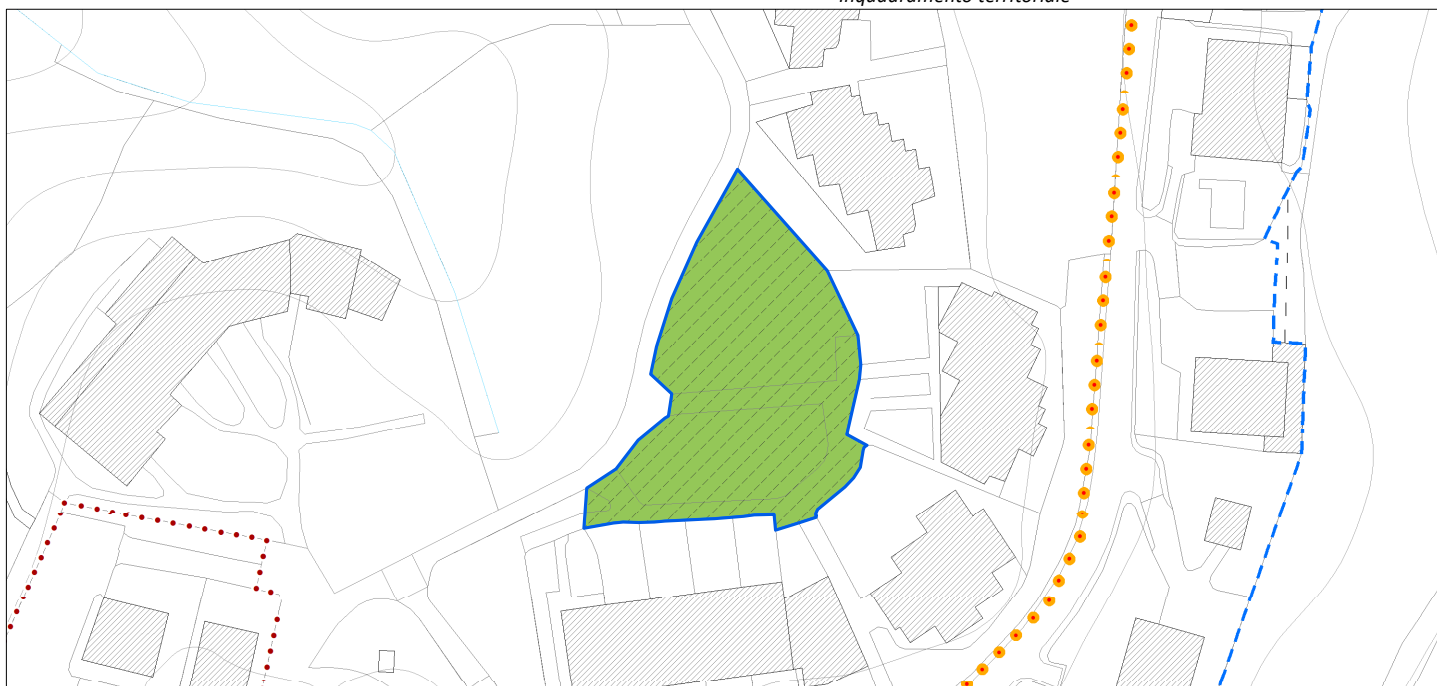
Grado di fruibilità: Alto

Grado di accessibilità: Buono

Note per interventi necessari:



Inquadramento territoriale



Estratto tavola PS-1



Localizzazione su ortofoto

DESCRIZIONE

Categoria servizio: SP02-01

Denominazione: Parcheggi d'interscambio - Parcheggio pubblico

Località: Carzano

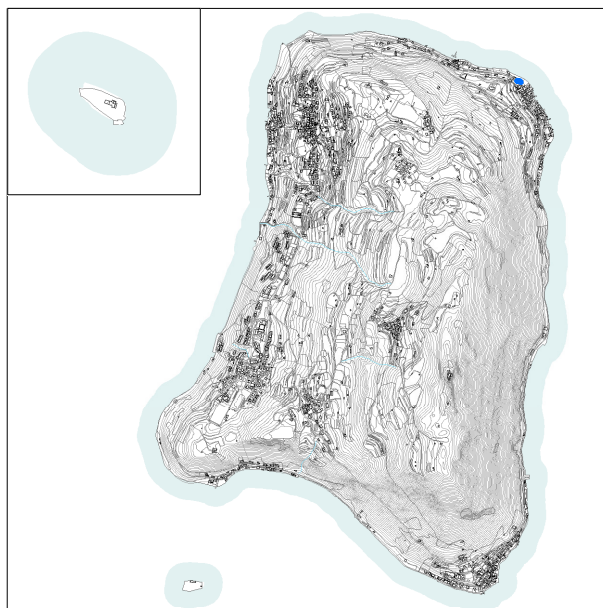
Superficie: mq 76,93

Stato di conservazione: Buono

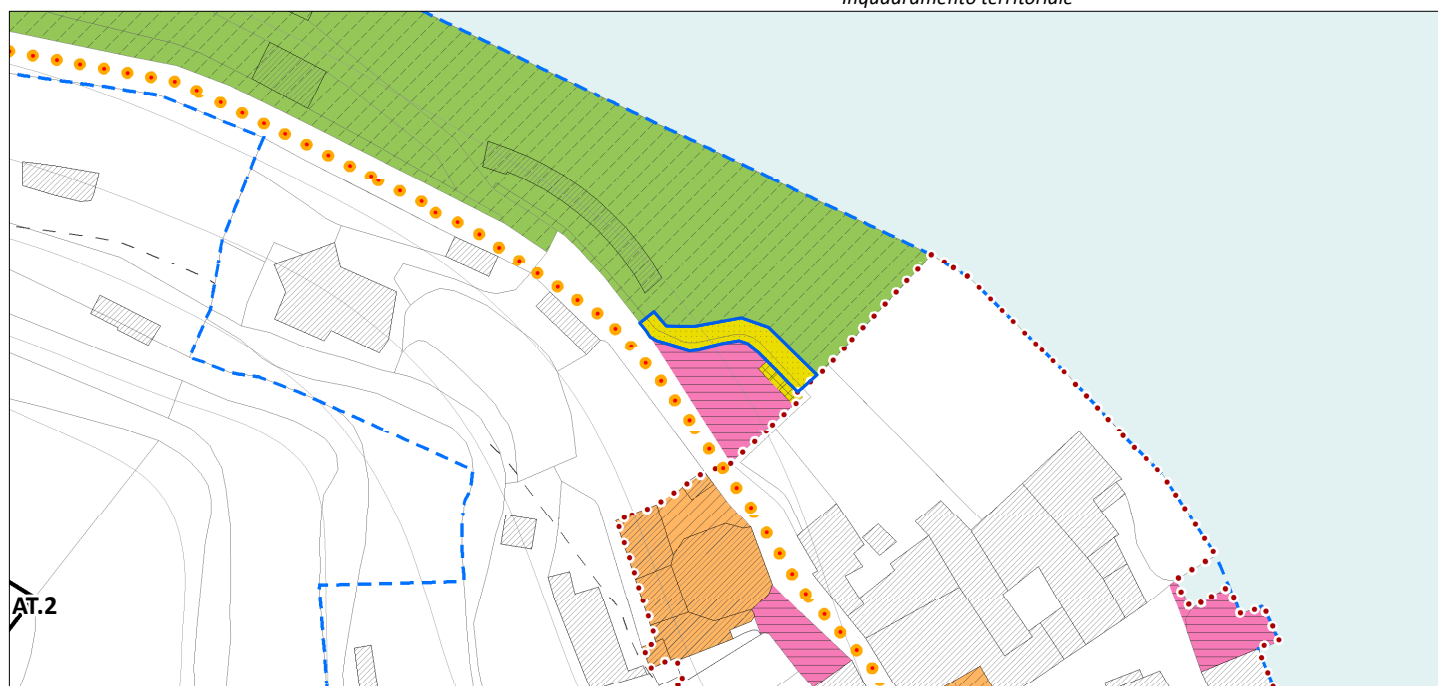
Grado di fruibilità: Alto

Grado di accessibilità: Alto

Note per interventi necessari:



Inquadramento territoriale



Estratto tavola PS-1



Localizzazione su ortofoto

DESCRIZIONE

Categoria servizio: SP02-01

Denominazione: Parcheggi d'interscambio - Parcheggio pubblico

Località: Peschiera Maraglio

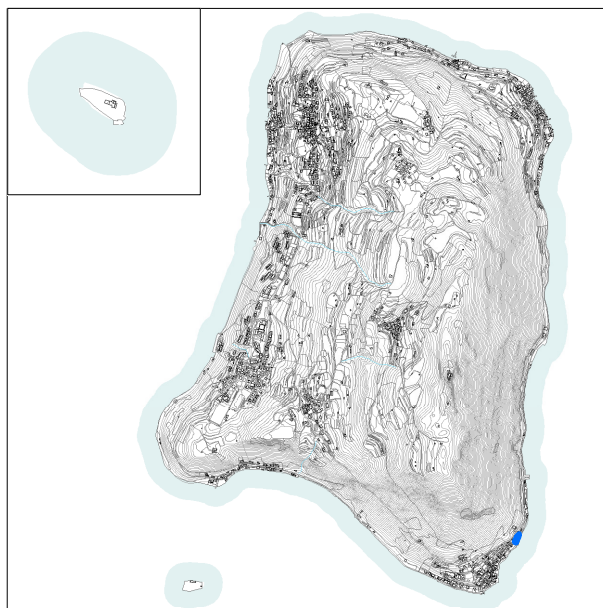
Superficie: mq 455,68

Stato di conservazione: Buono

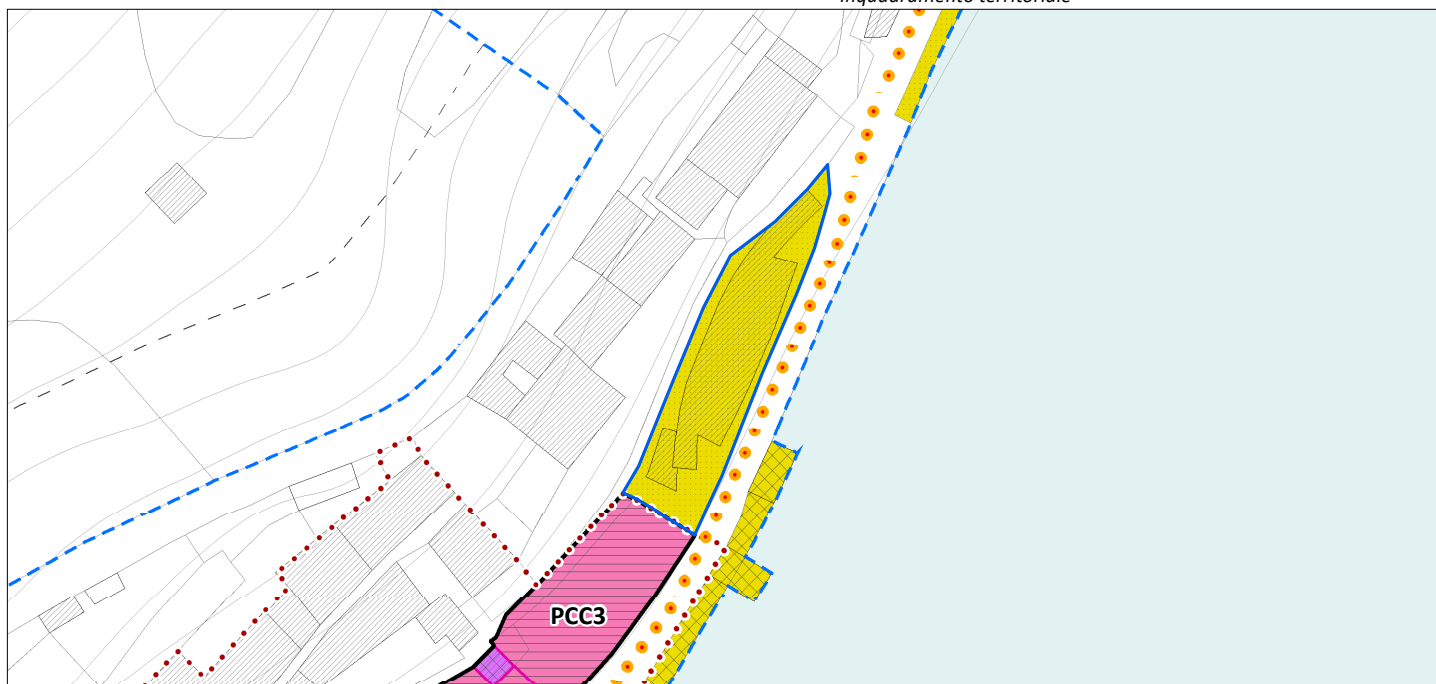
Grado di fruibilità: Alto

Grado di accessibilità: Alto


Note per interventi necessari:



Inquadramento territoriale



Estratto tavola PS-1



Localizzazione su ortofoto

DESCRIZIONE

Categoria servizio: SP02-01

Denominazione: Parcheggi d'interscambio - Parcheggio pubblico

Località: Carzano

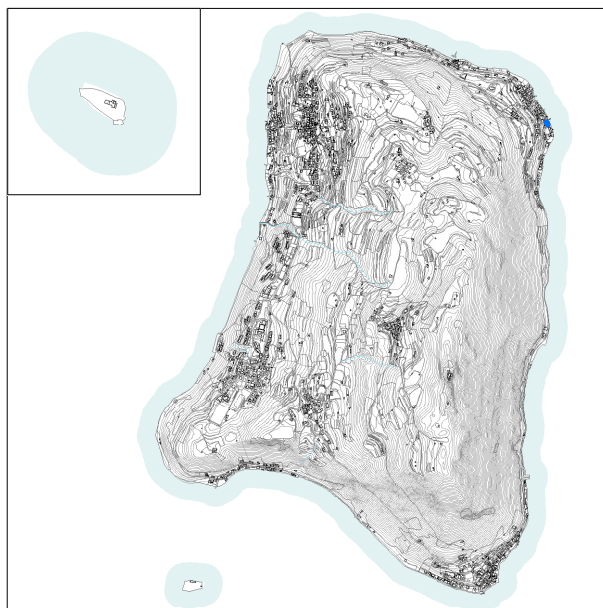
Superficie: mq 47,5

Stato di conservazione: Buono

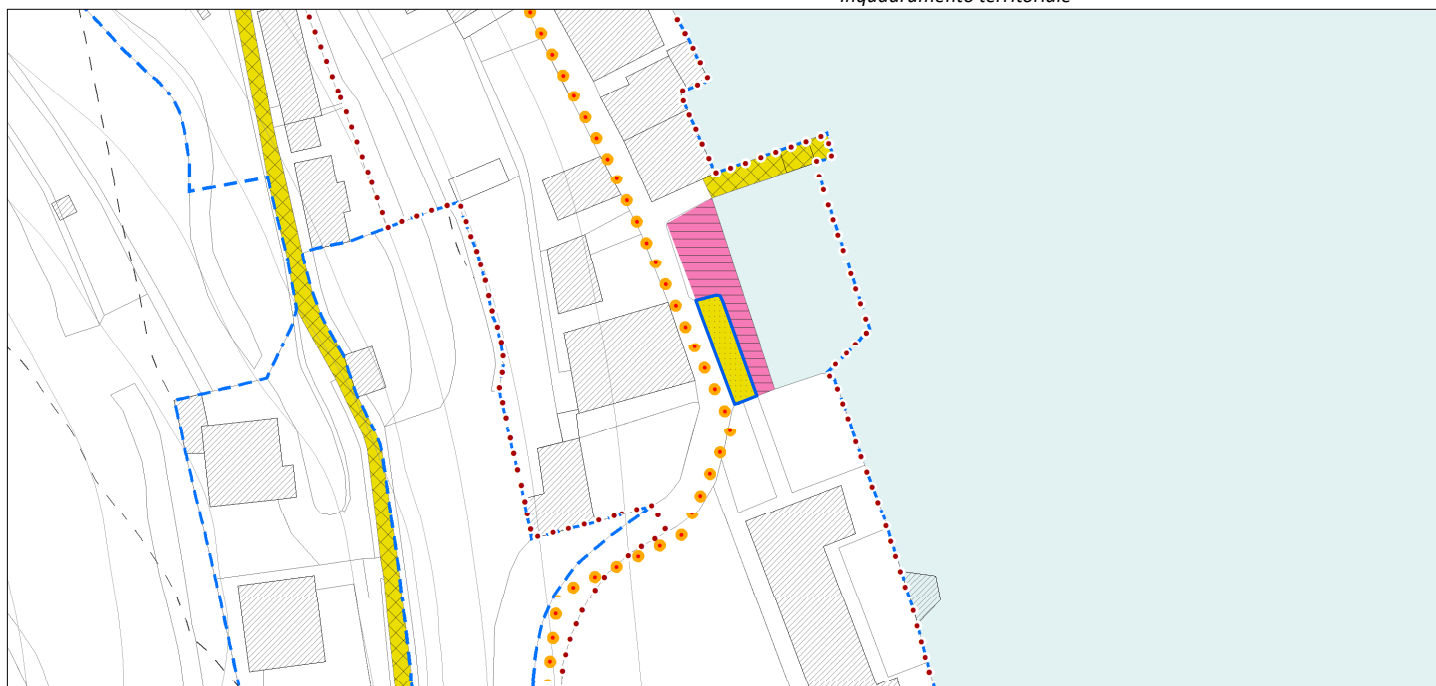
Grado di fruibilità: Alto

Grado di accessibilità: Alto

Note per interventi necessari:



Inquadramento territoriale



Estratto tavola PS-1



Localizzazione su ortofoto

DESCRIZIONE

Categoria servizio: SP02-03

Denominazione: Parcheggi d'accoglienza - Parcheggio pubblico

Località: Siviano

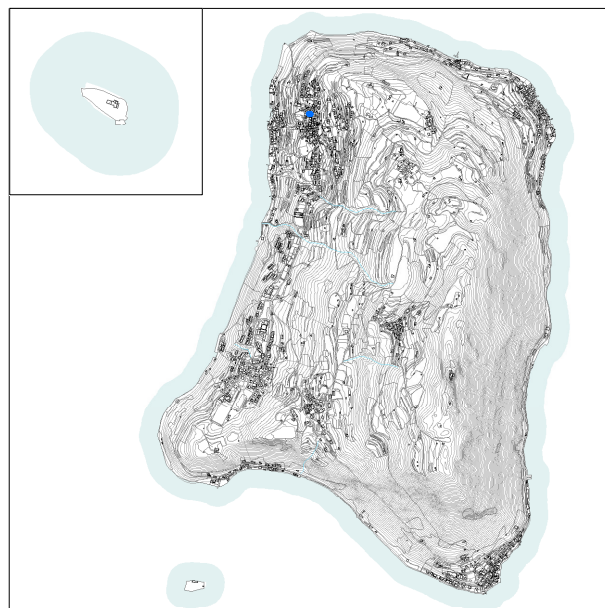
Superficie: mq 58,48

Stato di conservazione: Buono

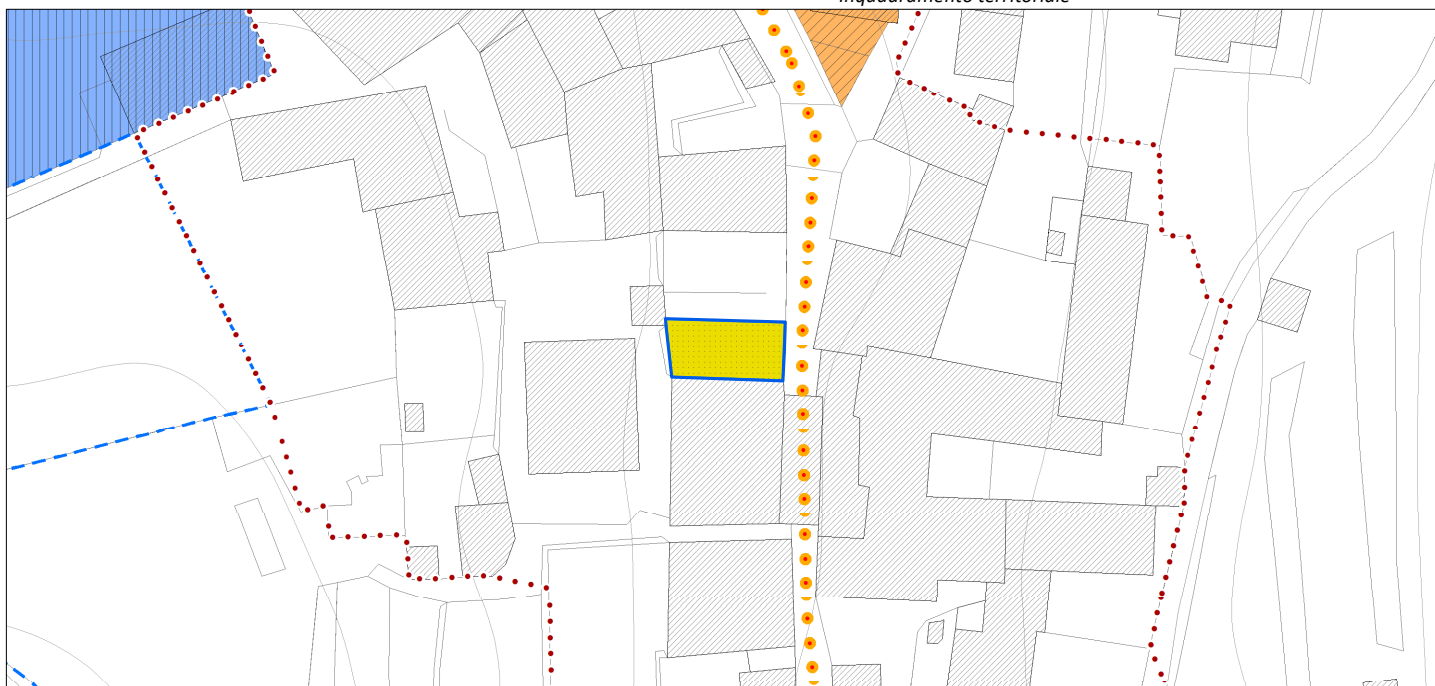
Grado di fruibilità: Alto

Grado di accessibilità: Alto

Note per interventi necessari:



Inquadramento territoriale



Estratto tavola PS-1



Localizzazione su ortofoto

DESCRIZIONE

Categoria servizio: SP02-03

Denominazione: Parcheggi d'accoglienza - Parcheggio pubblico

Località: Siviano

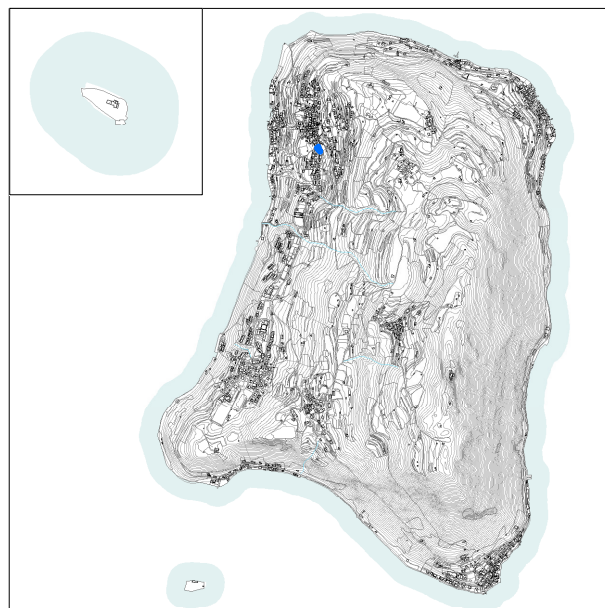
Superficie: mq 275,94

Stato di conservazione: Buono

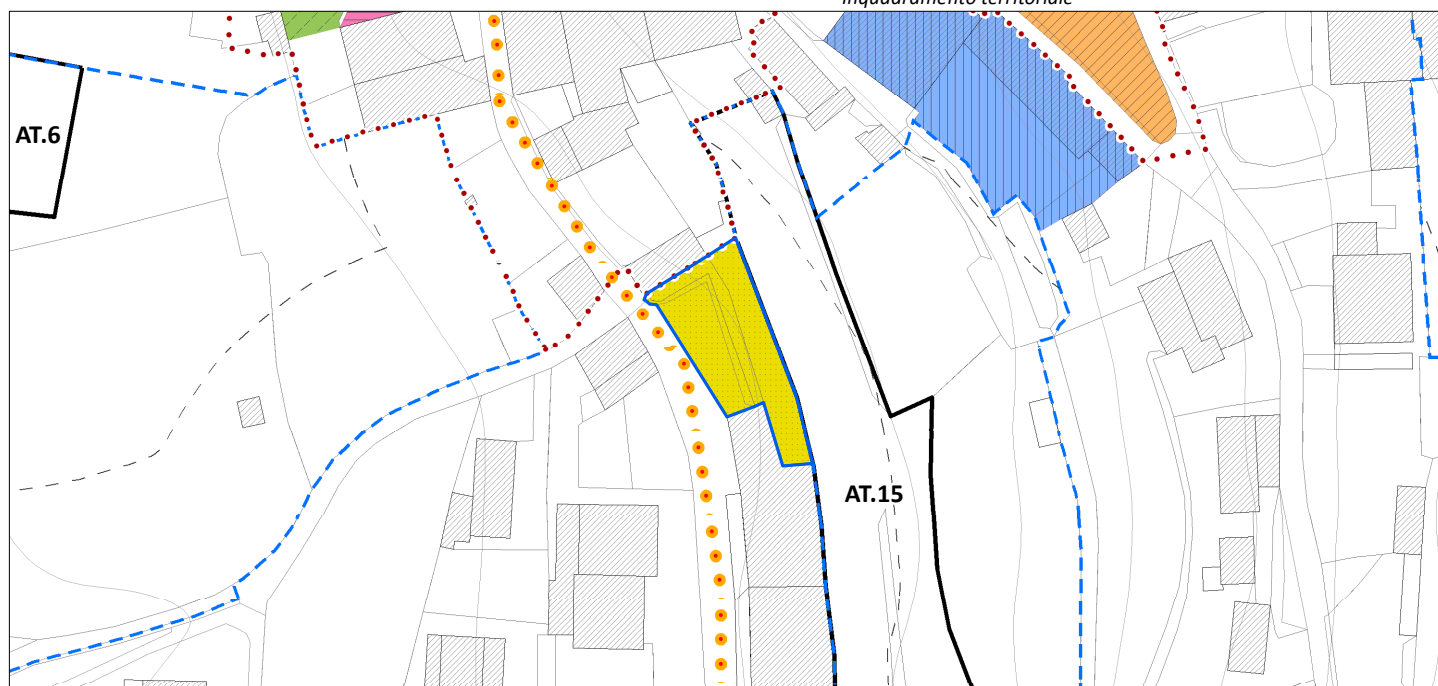
Grado di fruibilità: Alto

Grado di accessibilità: Alto

*Note
per interventi necessari:*



Inquadramento territoriale



Estratto tavola PS-1



Localizzazione su ortofoto

DESCRIZIONE

Categoria servizio: SP02-03

Denominazione: Parcheggi d'accoglienza - Parcheggio pubblico

Località: Siviano

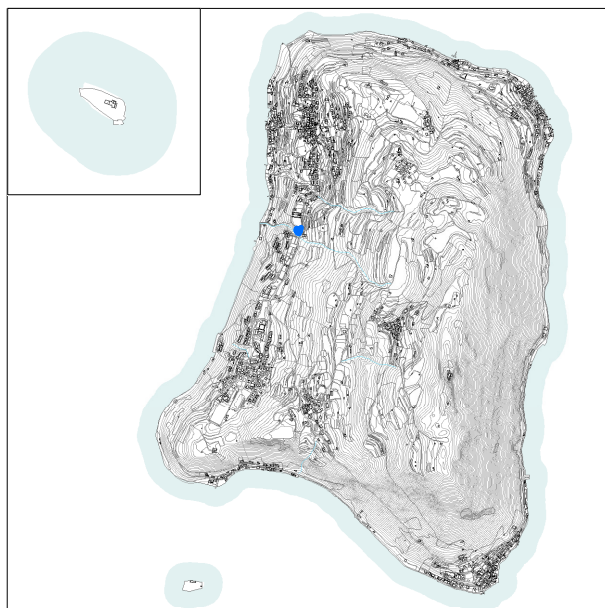
Superficie: mq 527,02

Stato di conservazione: Buono

Grado di fruibilità: Alto

Grado di accessibilità: Alto

Note per interventi necessari:



Inquadramento territoriale



Estratto tavola PS-1



Localizzazione su ortofoto

DESCRIZIONE

Categoria servizio: SP02-03

Denominazione: Parcheggi d'accoglienza - Parcheggio pubblico

Località: Peschiera Maraglio

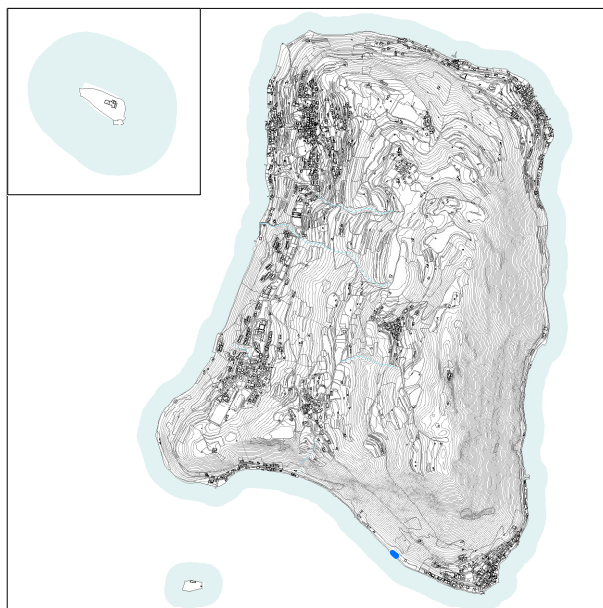
Superficie: mq 55,34

Stato di conservazione: Buono

Grado di fruibilità: Alto

Grado di accessibilità: Alto

Note per interventi necessari:



Inquadramento territoriale



Estratto tavola PS-1



Localizzazione su ortofoto

DESCRIZIONE

Categoria servizio: SP02-03

Denominazione: Parcheggi d'accoglienza - Parcheggio pubblico

Località: Carzano

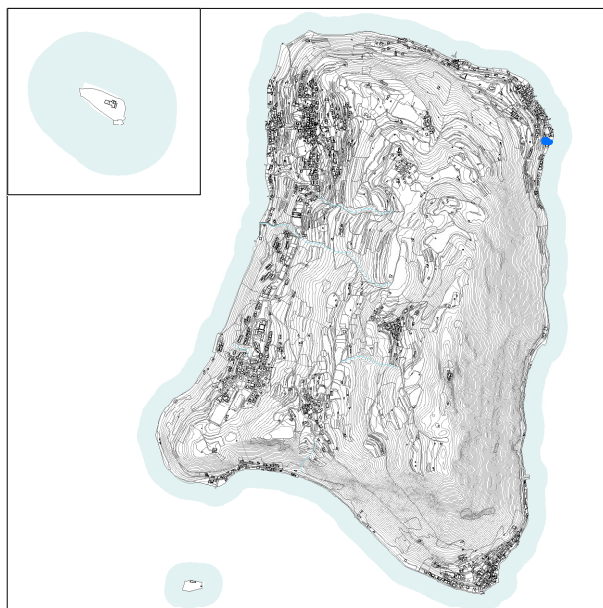
Superficie: mq 242,16

Stato di conservazione: Buono

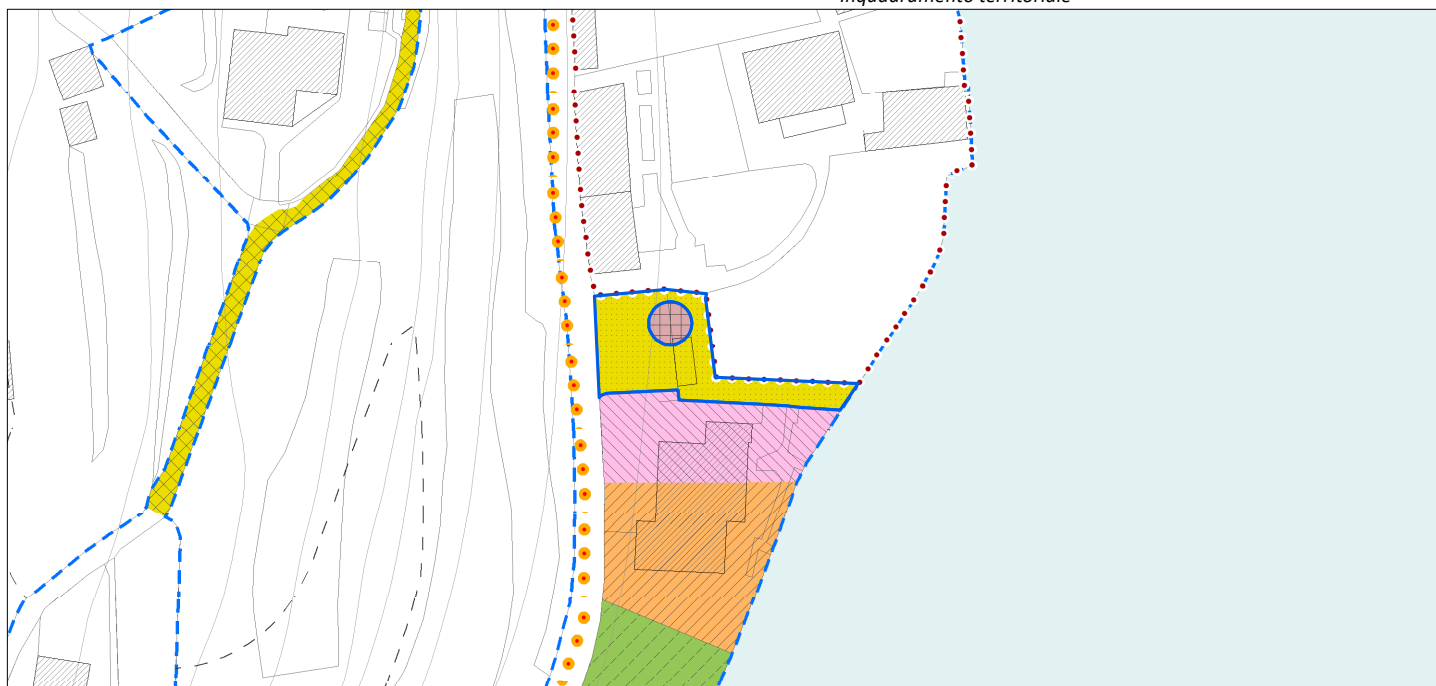
Grado di fruibilità: Alto

Grado di accessibilità: Alto

Note per interventi necessari:



Inquadramento territoriale



Estratto tavola PS-1



Localizzazione su ortofoto

DESCRIZIONE

Categoria servizio: SP02-03

Denominazione: Parcheggi d'accoglienza - Parcheggio pubblico

Località: Cure

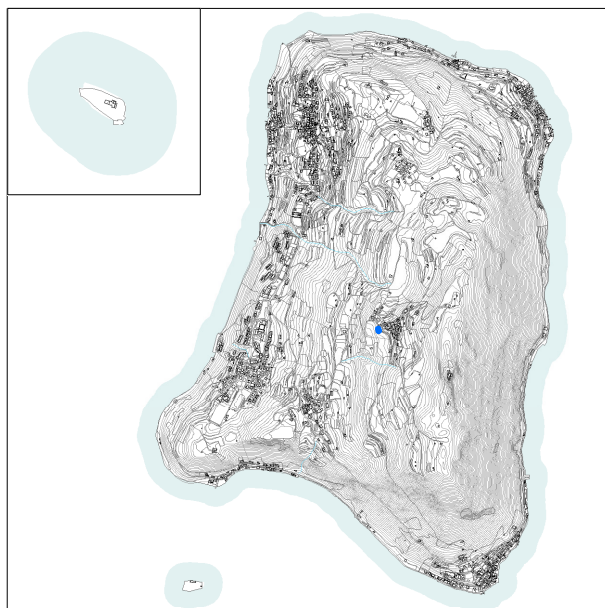
Superficie: mq 97,71

Stato di conservazione: Buono

Grado di fruibilità: Alto

Grado di accessibilità: Alto

Note per interventi necessari:



Inquadramento territoriale



Estratto tavola PS-1



Localizzazione su ortofoto

DESCRIZIONE

Categoria servizio: SP02-03

Denominazione: Parcheggi d'accoglienza - Parcheggio pubblico

Località: Senzano

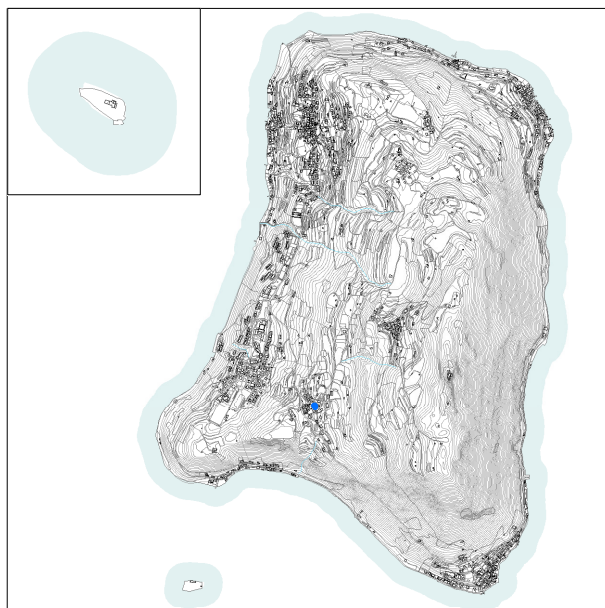
Superficie: mq 60,85

Stato di conservazione: Buono

Grado di fruibilità: Alto

Grado di accessibilità: Alto

Note per interventi necessari:



Inquadramento territoriale



Estratto tavola PS-1



Localizzazione su ortofoto

DESCRIZIONE

Categoria servizio: SP02-03

Denominazione: Parcheggi d'accoglienza - Parcheggio pubblico

Località: Peschiera Maraglio

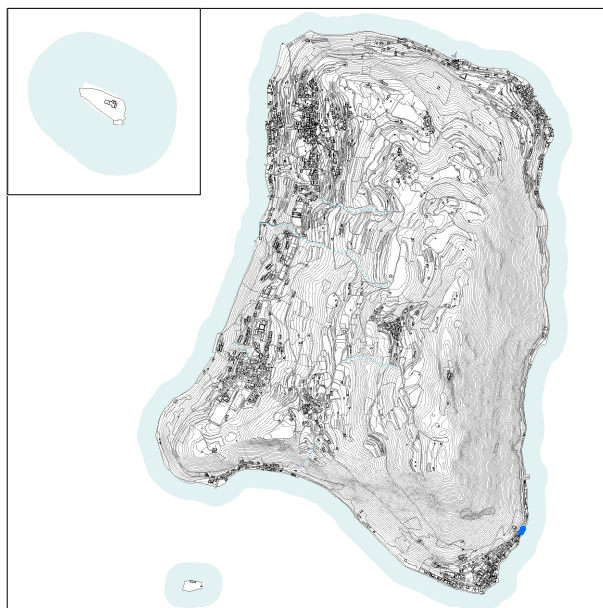
Superficie: mq 63,33

Stato di conservazione: Buono

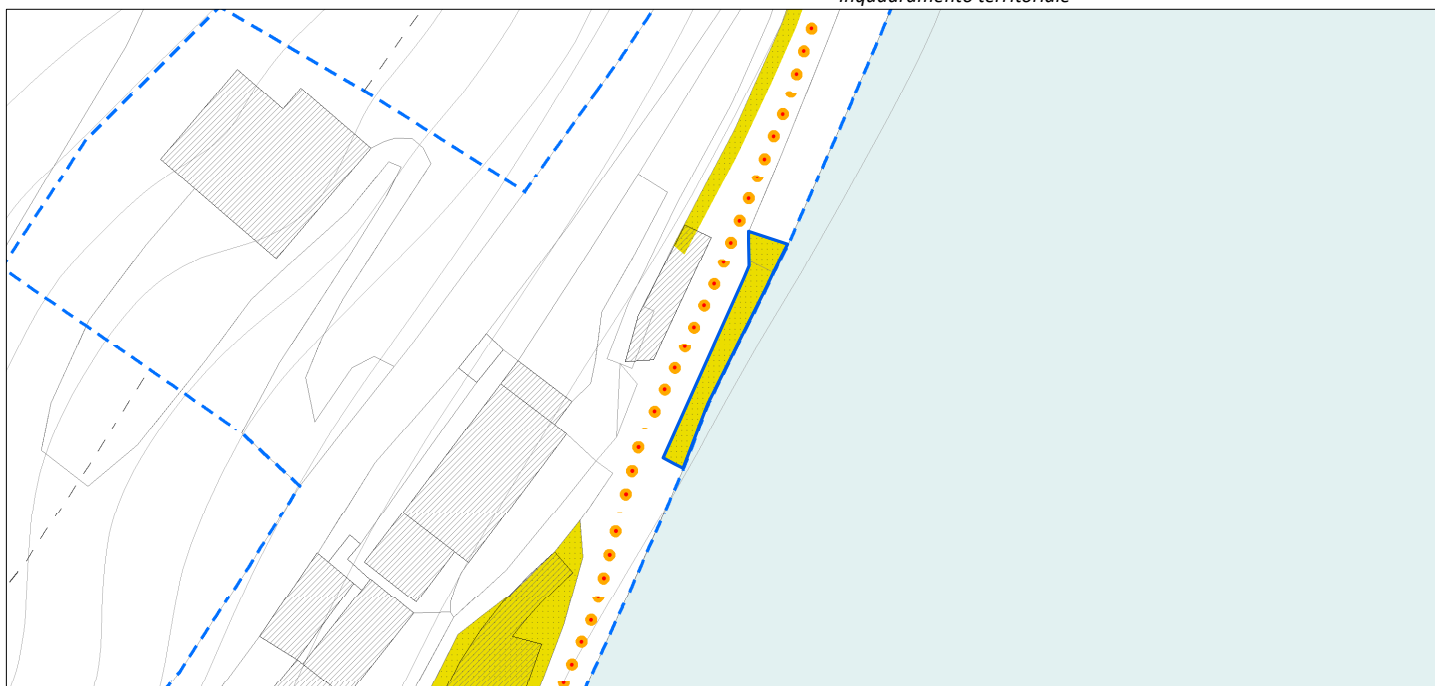
Grado di fruibilità: Alto

Grado di accessibilità: Alto

Note per interventi necessari:



Inquadramento territoriale



Estratto tavola PS-1



Localizzazione su ortofoto

DESCRIZIONE

Categoria servizio: SP02-03

Denominazione: Parcheggi d'accoglienza - Parcheggio pubblico

Località: Peschiera Maraglio

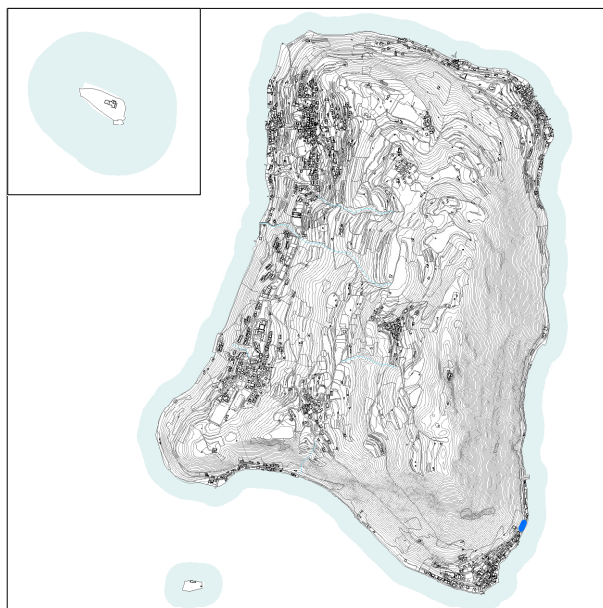
Superficie: mq 59,17

Stato di conservazione: Buono

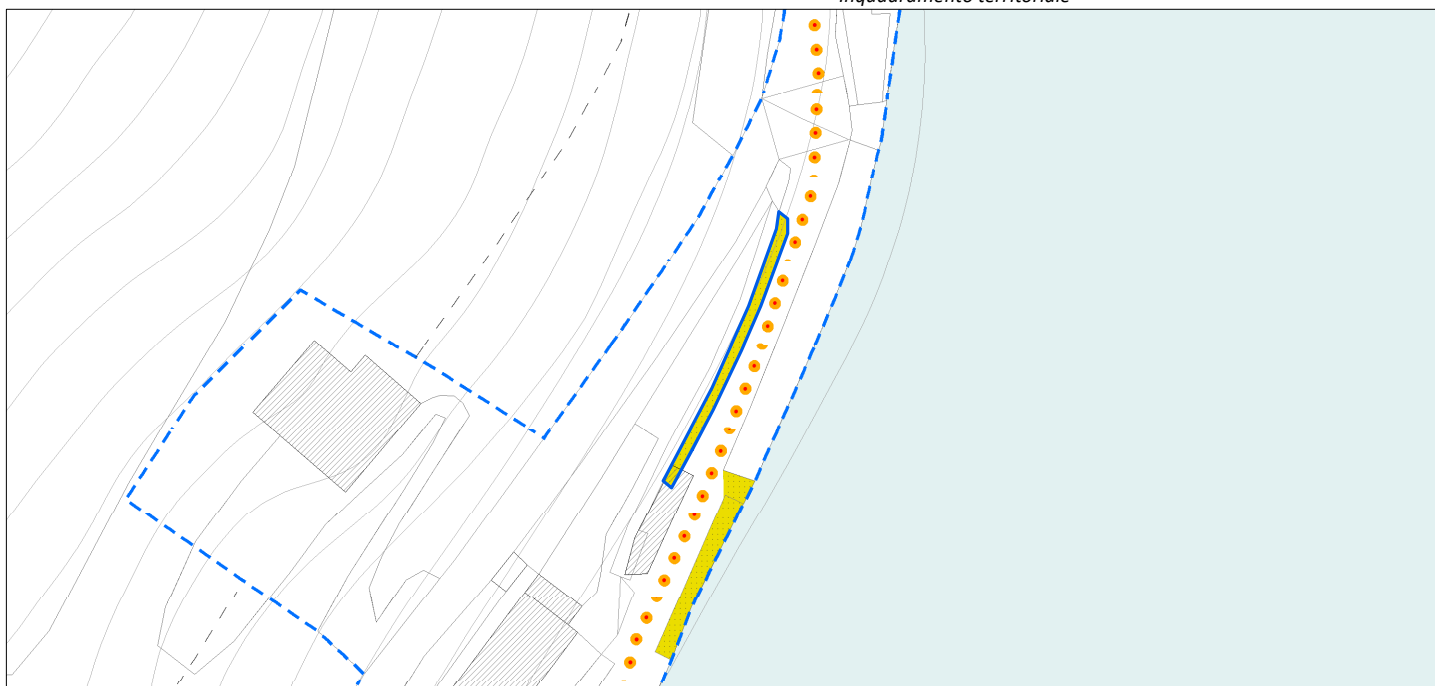
Grado di fruibilità: Alto

Grado di accessibilità: Alto


Note per interventi necessari:



Inquadramento territoriale



Estratto tavola PS-1



Localizzazione su ortofoto

DESCRIZIONE

Categoria servizio: SP02-03

Denominazione: Parcheggi d'accoglienza - Parcheggio pubblico

Località: via Paradiso

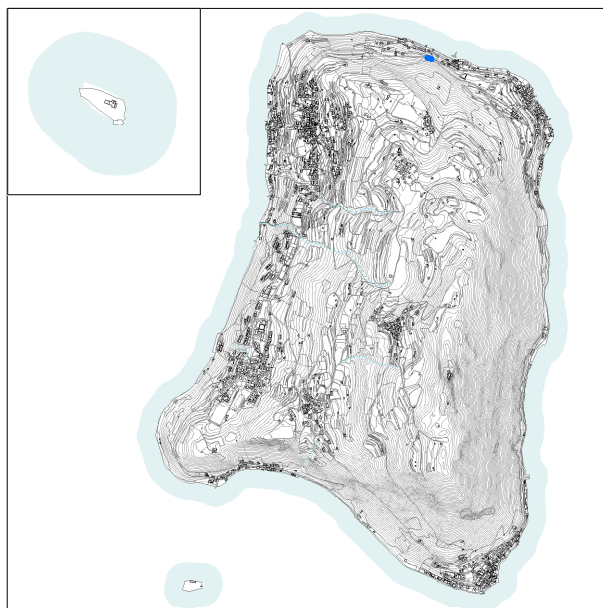
Superficie: mq 68,15

Stato di conservazione: Buono

Grado di fruibilità: Alto

Grado di accessibilità: Alto

Note per interventi necessari:



Inquadramento territoriale



Estratto tavola PS-1



Localizzazione su ortofoto

DESCRIZIONE

Categoria servizio: SP02-03

Denominazione: Parcheggi d'accoglienza - Parcheggio pubblico

Località: Menzino

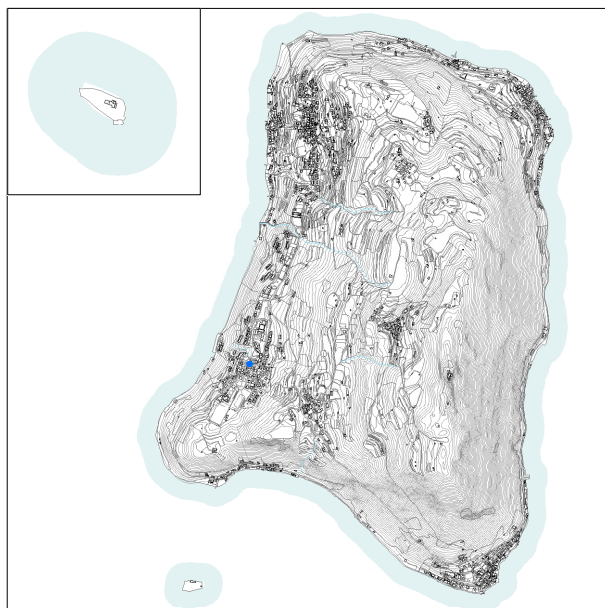
Superficie: mq 21,45

Stato di conservazione: Buono

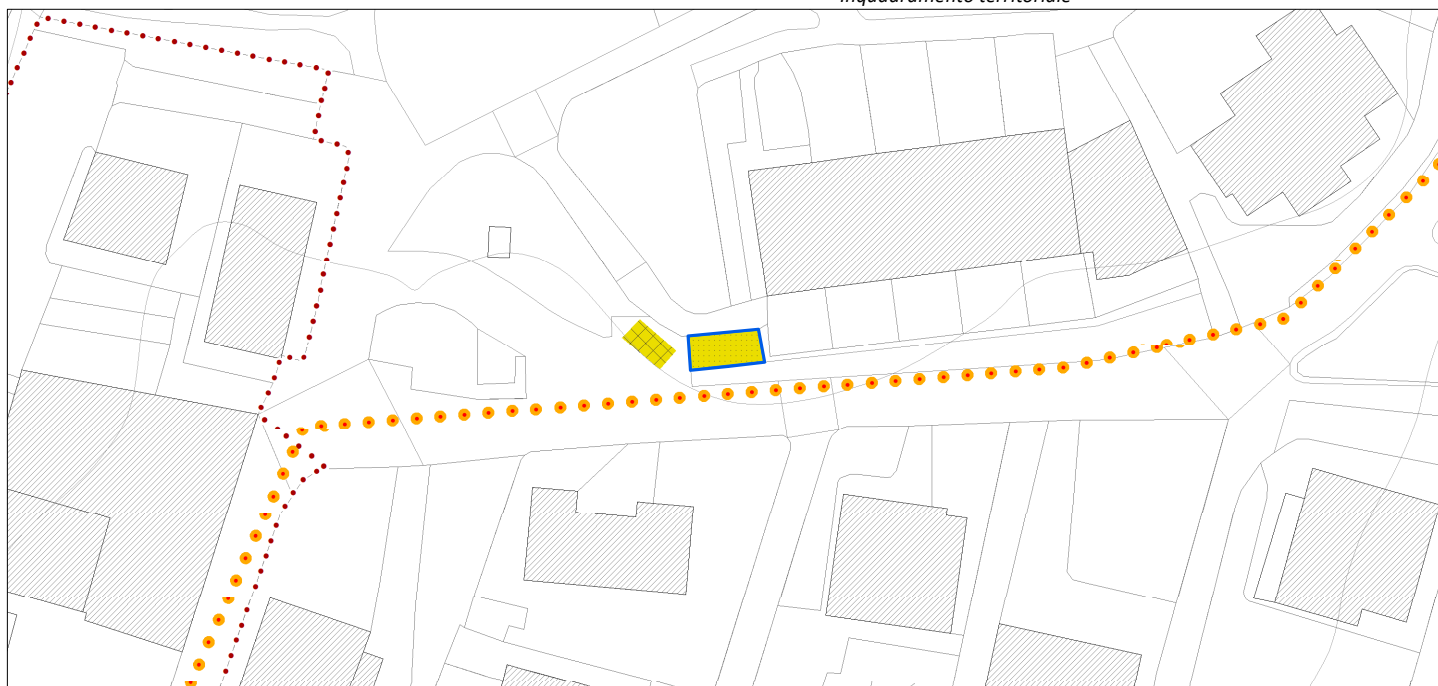
Grado di fruibilità: Alto

Grado di accessibilità: Alto

Note per interventi necessari:



Inquadramento territoriale



Estratto tavola PS-1



Localizzazione su ortofoto

DESCRIZIONE

Categoria servizio: SP02-03

Denominazione: Parcheggi d'accoglienza - Parcheggio pubblico

Località: Menzino

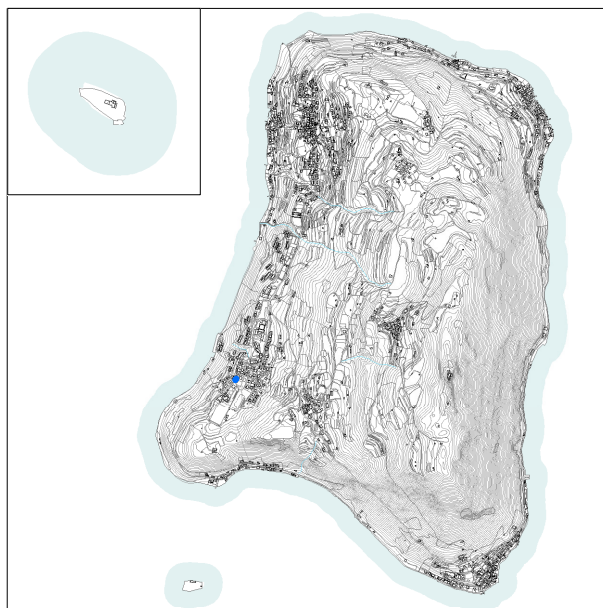
Superficie: mq 34,01

Stato di conservazione: Buono

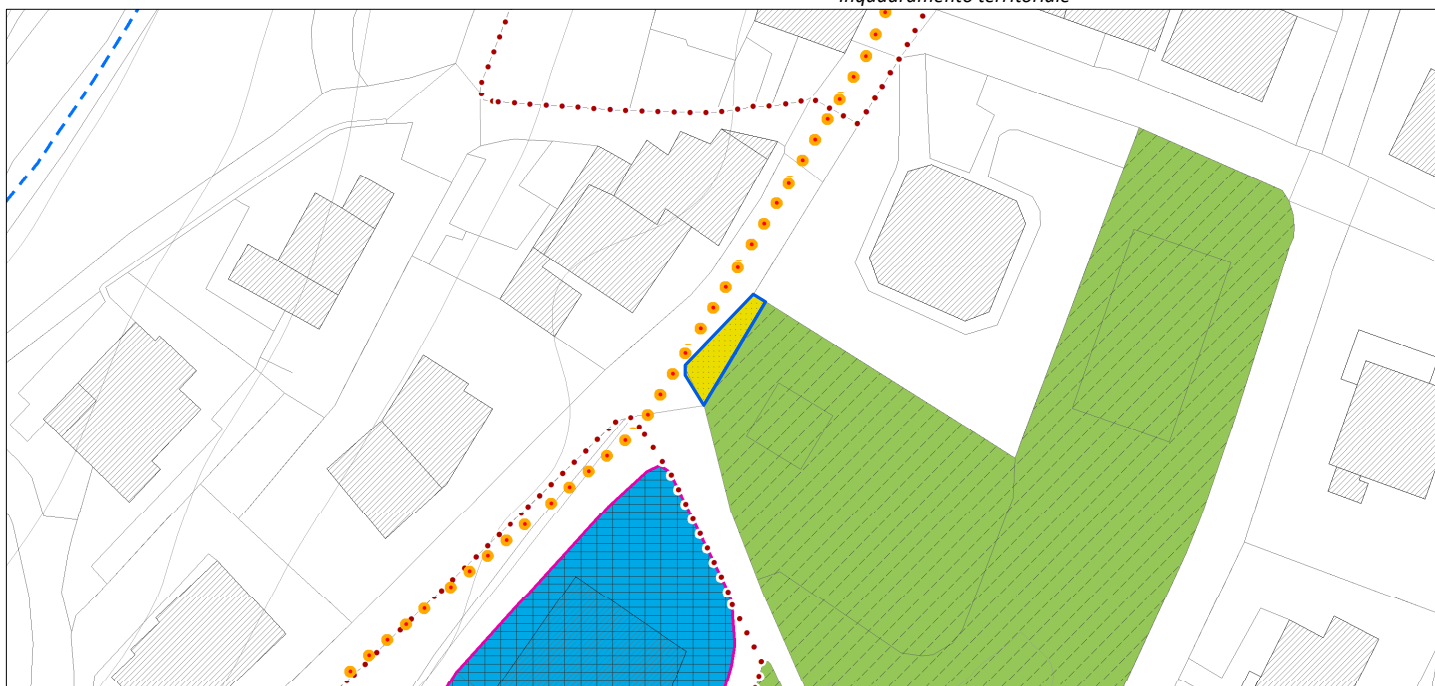
Grado di fruibilità: Alto

Grado di accessibilità: Alto

Note per interventi necessari:



Inquadramento territoriale



Estratto tavola PS-1



Localizzazione su ortofoto

DESCRIZIONE

Categoria servizio: SP02-03

Denominazione: Parcheggi d'accoglienza - Parcheggio pubblico

Località: Sensole

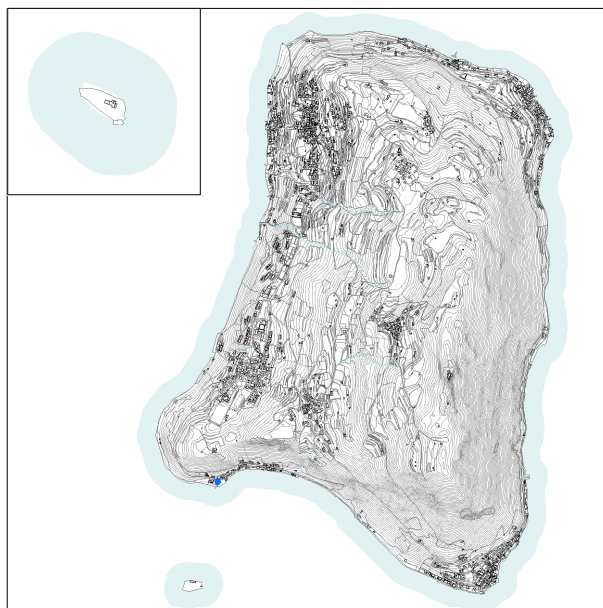
Superficie: mq 18,54

Stato di conservazione: Buono

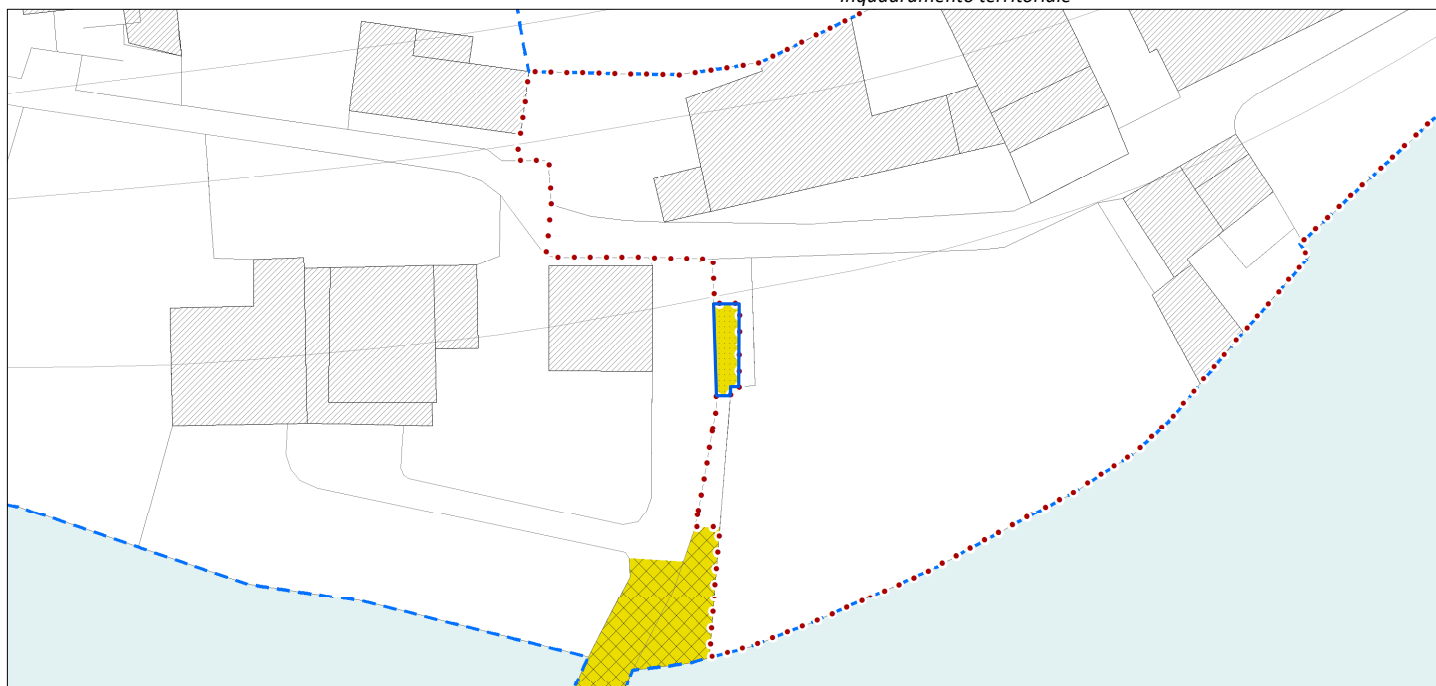
Grado di fruibilità: Alto

Grado di accessibilità: Alto

Note per interventi necessari:



Inquadramento territoriale



Estratto tavola PS-1



Localizzazione su ortofoto

DESCRIZIONE

Categoria servizio: SP02-03

Denominazione: Parcheggi d'accoglienza - Parcheggio pubblico

Località: Fornaci

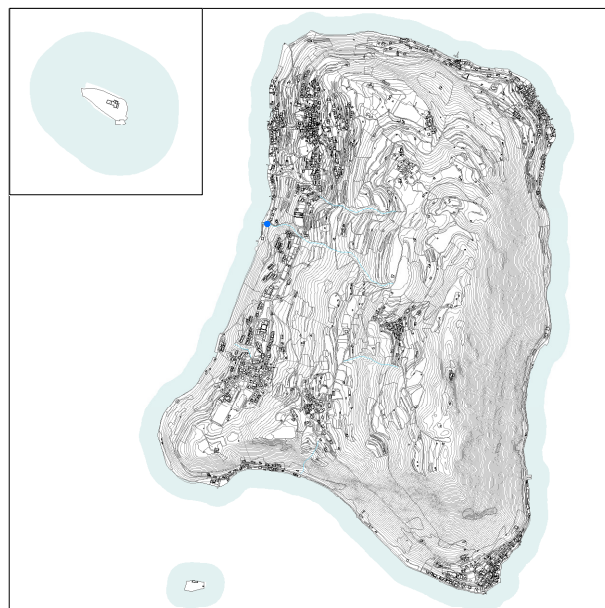
Superficie: mq 26,65

Stato di conservazione: Buono

Grado di fruibilità: Alto

Grado di accessibilità: Alto

Note per interventi necessari: Attuato



Inquadramento territoriale



Estratto tavola PS-1



Localizzazione su ortofoto

DESCRIZIONE

Categoria servizio: SP02-03

Denominazione: Parcheggi d'accoglienza - Parcheggio pubblico

Località: Sensole

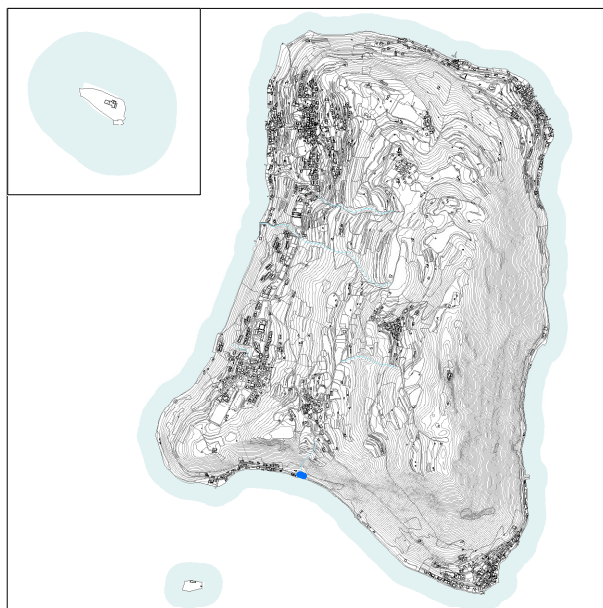
Superficie: mq 163,89

Stato di conservazione: Buono

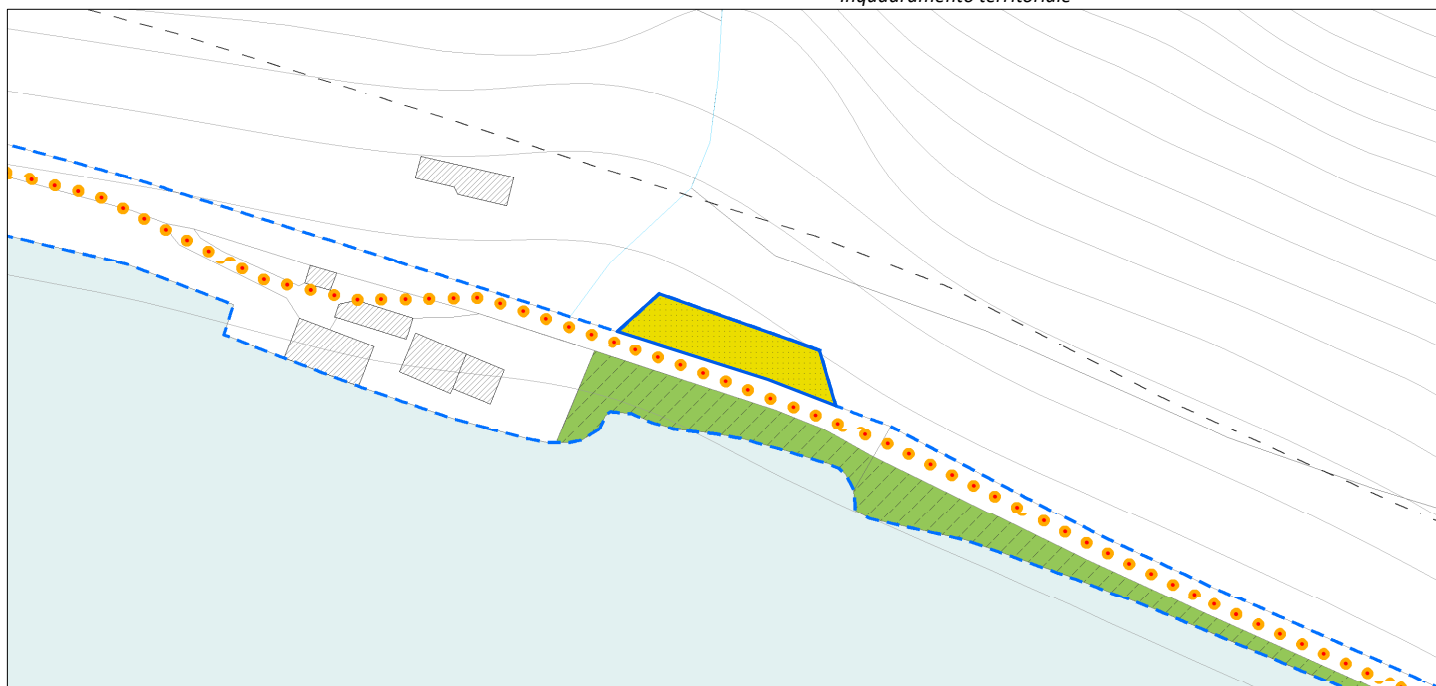
Grado di fruibilità: Alto

Grado di accessibilità: Alto

Note per interventi necessari:



Inquadramento territoriale



Estratto tavola PS-1



Localizzazione su ortofoto

DESCRIZIONE

Categoria servizio: SP03-02

Denominazione: Scuole d'infanzia

Località: Siviano

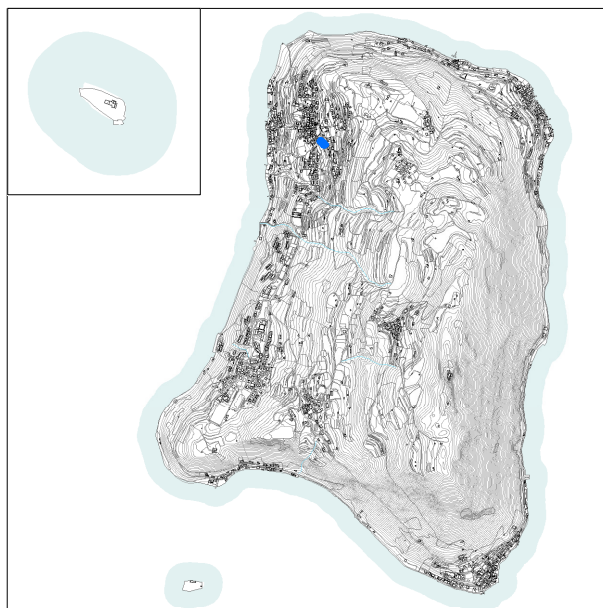
Superficie: mq 680,64

Stato di conservazione: Buono

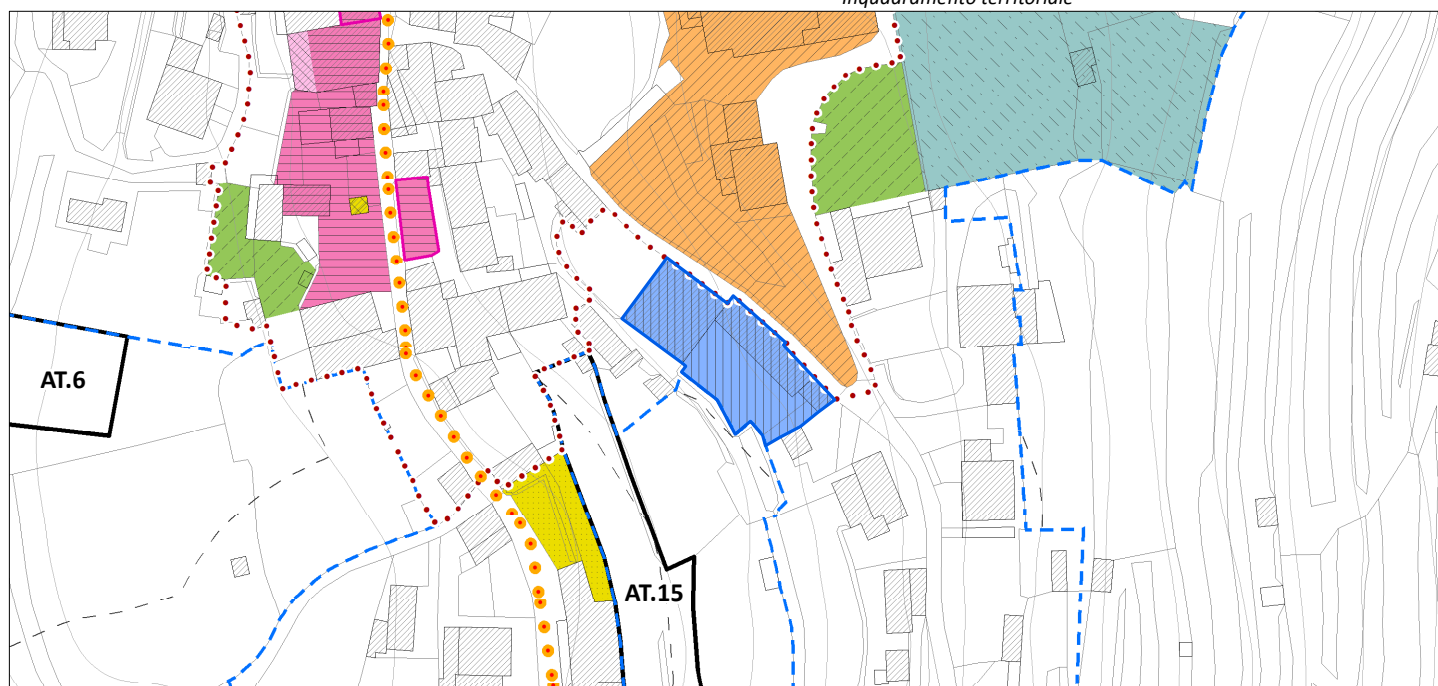
Grado di fruibilità: Alto

Grado di accessibilità: Buono

*Note
per interventi necessari:*



Inquadramento territoriale



Estratto tavola PS-1



Localizzazione su ortofoto

DESCRIZIONE

Categoria servizio: SP03-02

Denominazione: Scuole d'infanzia

Località: Peschiera Maraglio

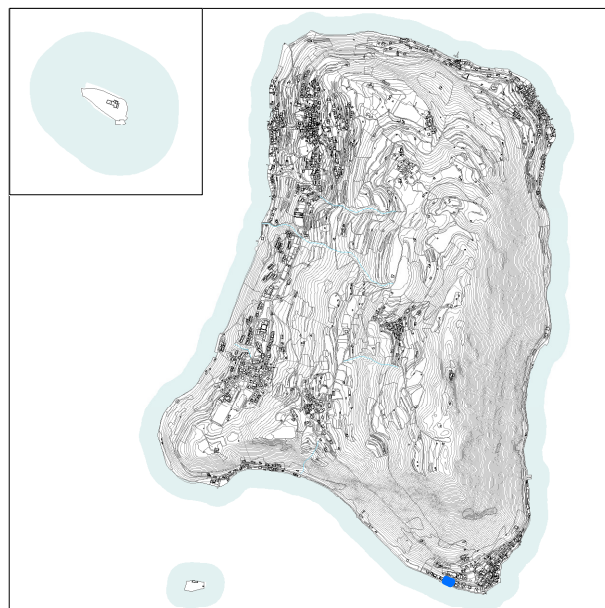
Superficie: mq 797,64

Stato di conservazione: Buono

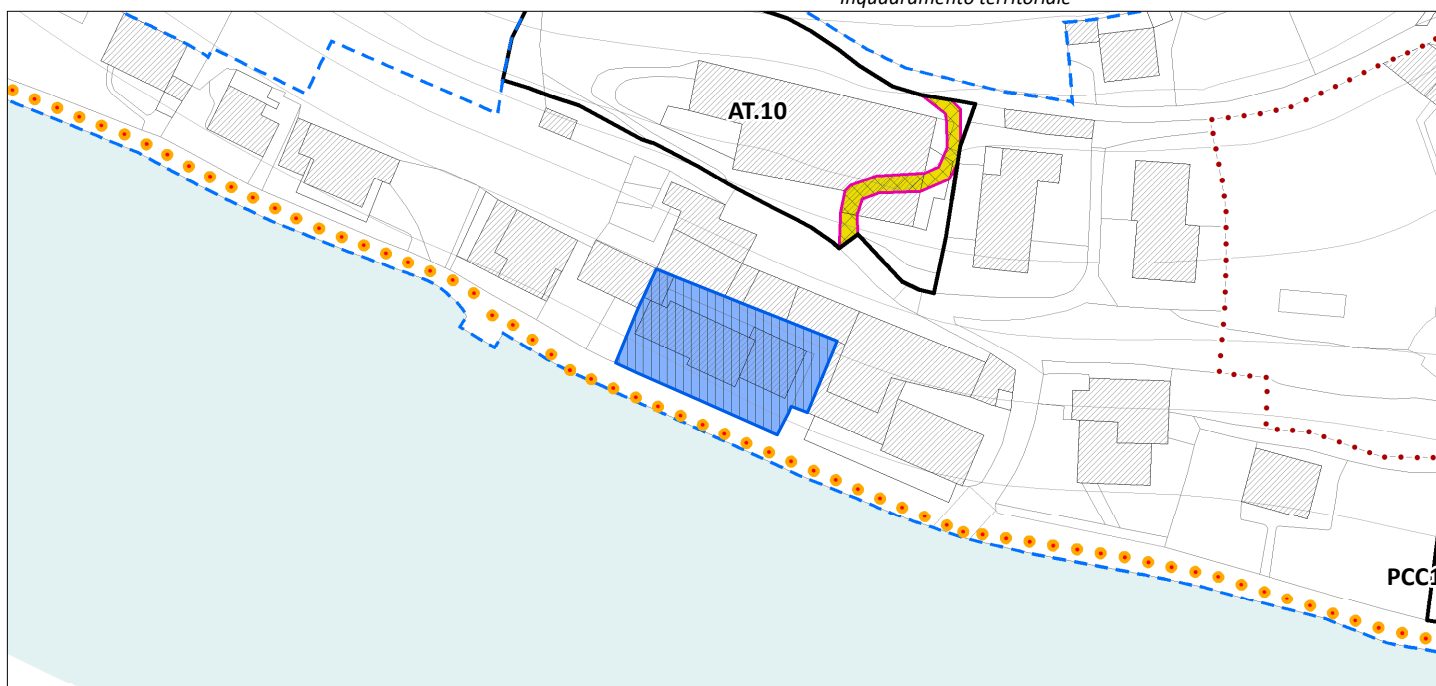
Grado di fruibilità: Alto

Grado di accessibilità: Alto

*Note
per interventi necessari:*



Inquadramento territoriale



Estratto tavola PS-1



Localizzazione su ortofoto

DESCRIZIONE

Categoria servizio: SP03-03

Denominazione: Scuole primarie

Località: Siviano

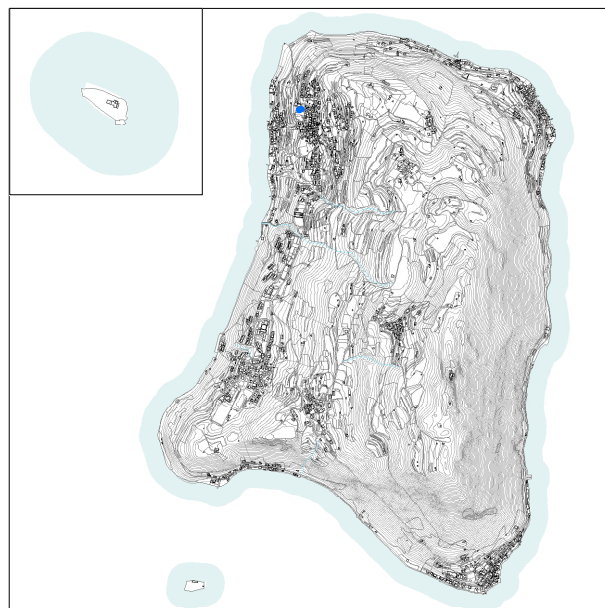
Superficie: mq 127,6

Stato di conservazione: Buono

Grado di fruibilità: Alto

Grado di accessibilità: Alto

*Note
per interventi necessari:*



Inquadramento territoriale



Estratto tavola PS-1



Localizzazione su ortofoto

DESCRIZIONE

Categoria servizio: SP03-04

Denominazione: Scuole secondarie di primo grado

Località: Siviano

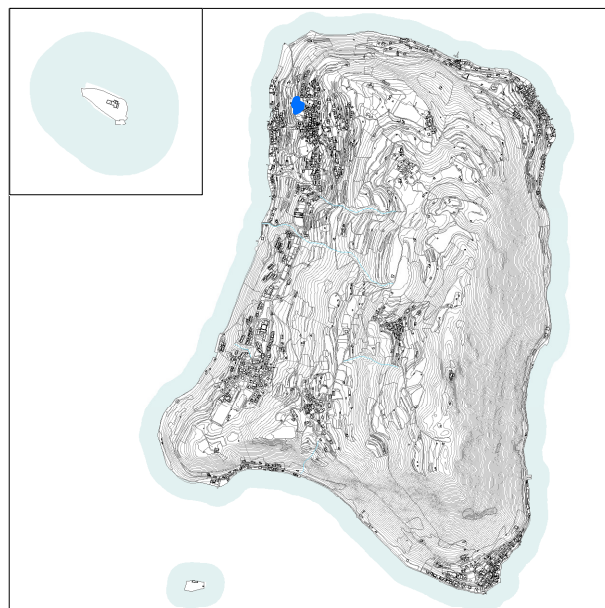
Superficie: mq 1574,65

Stato di conservazione: Buono

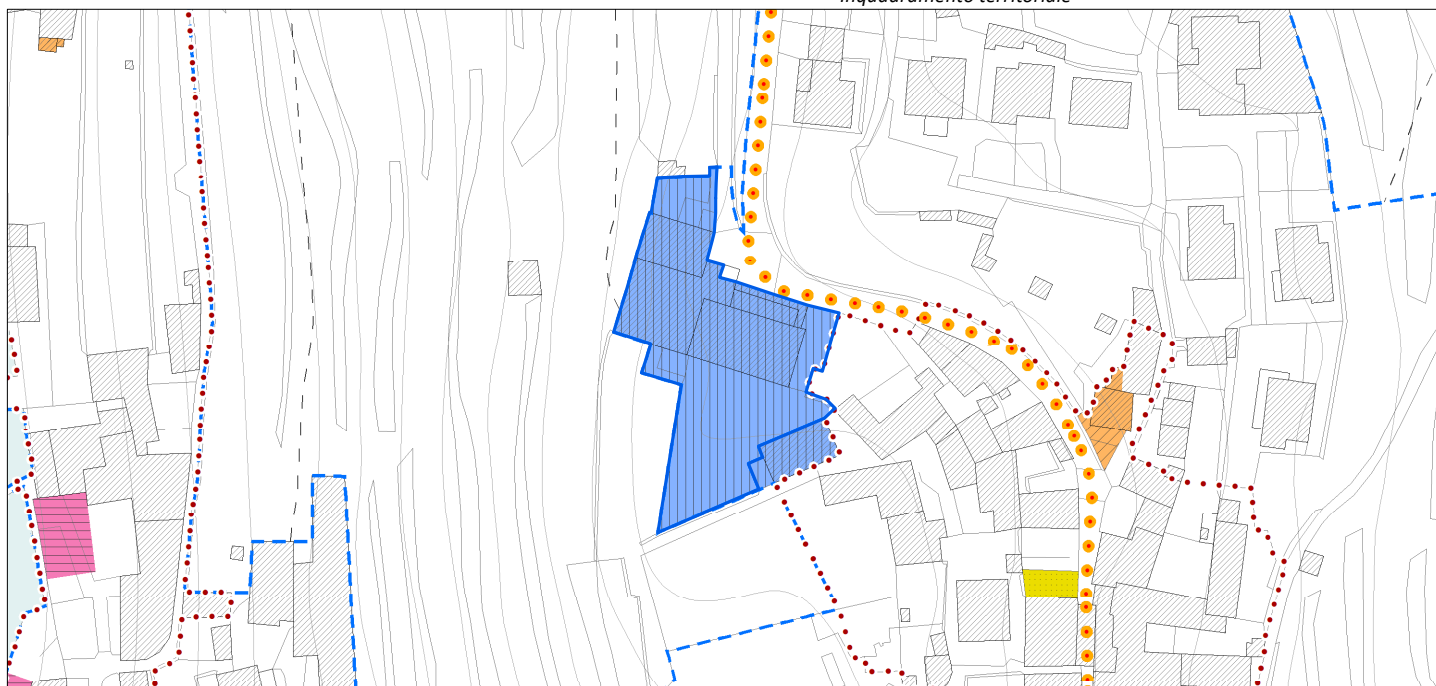
Grado di fruibilità: Alto

Grado di accessibilità: Alto

*Note
per interventi necessari:* Attuato



Inquadramento territoriale



Estratto tavola PS-1



Localizzazione su ortofoto

DESCRIZIONE

Categoria servizio: SP04-01

Denominazione: Impianti sportivi - Campo calcio

Località: Siviano

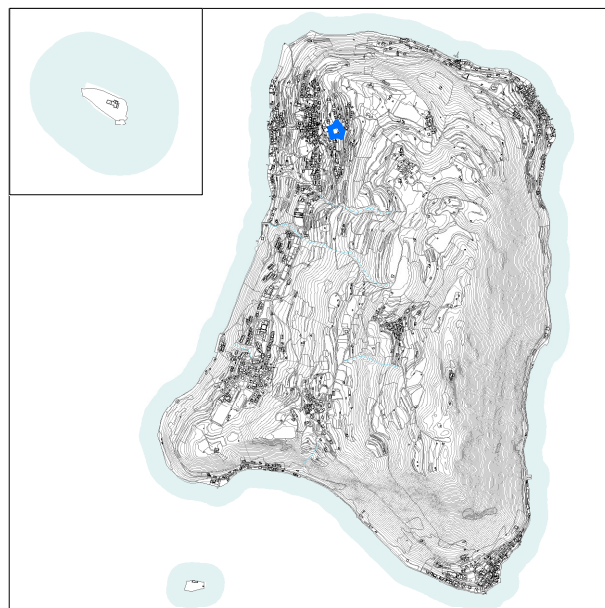
Superficie: mq 3354,03

Stato di conservazione: Buono

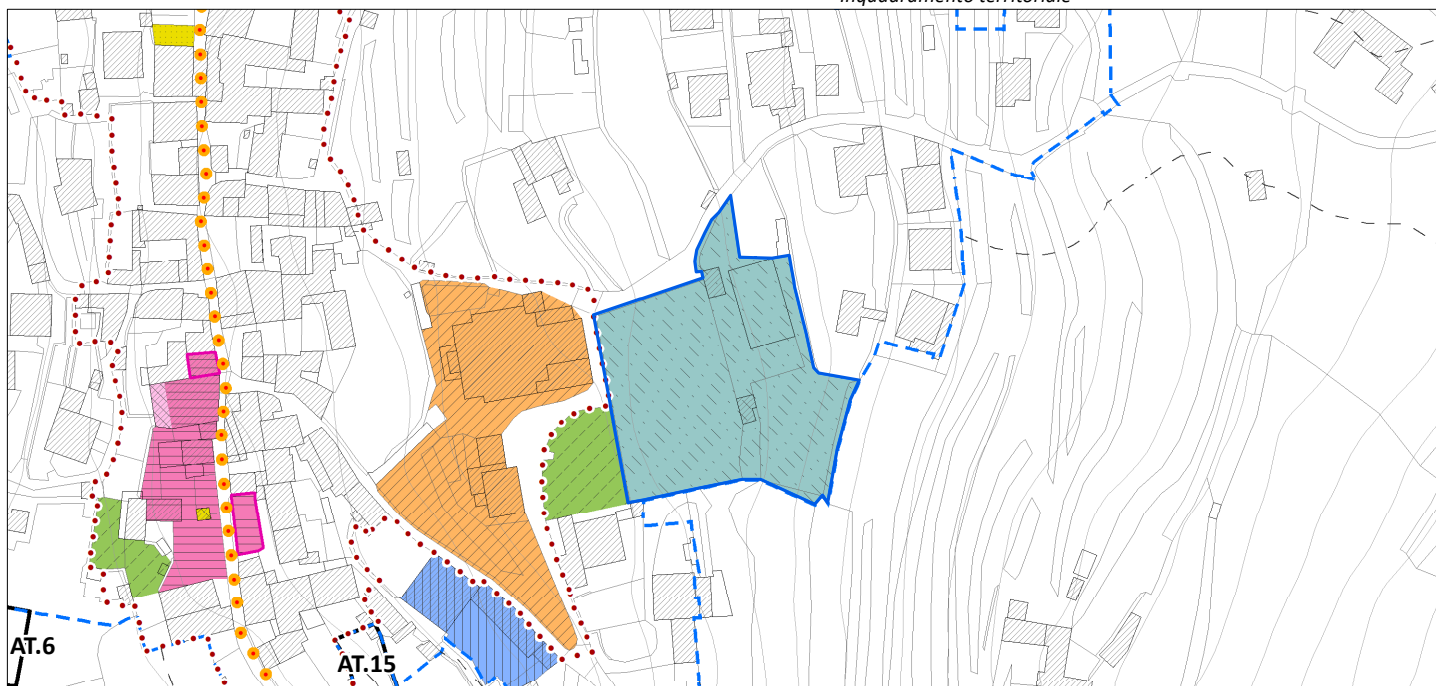
Grado di fruibilità: Alto

Grado di accessibilità: Alto

*Note
per interventi necessari:*



Inquadramento territoriale



Estratto tavola PS-1



Localizzazione su ortofoto

DESCRIZIONE

Categoria servizio: SP04-01

Denominazione: Impianti sportivi - Centro sportivo

Località: Sinchignano

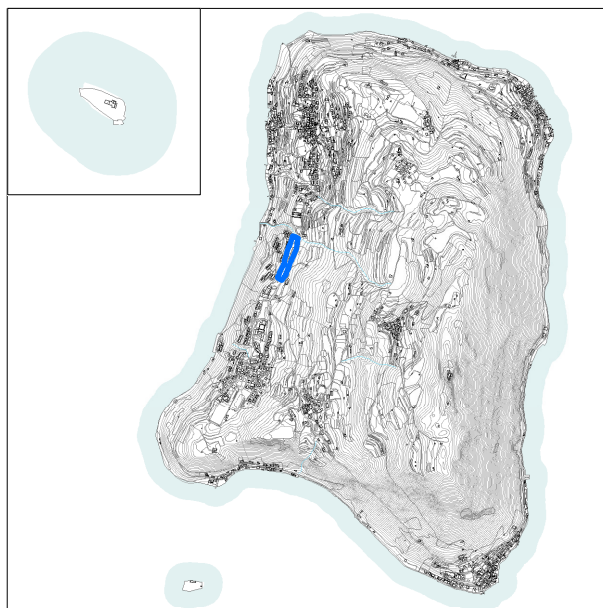
Superficie: mq 8648,44

Stato di conservazione: Necessità di manutenzione

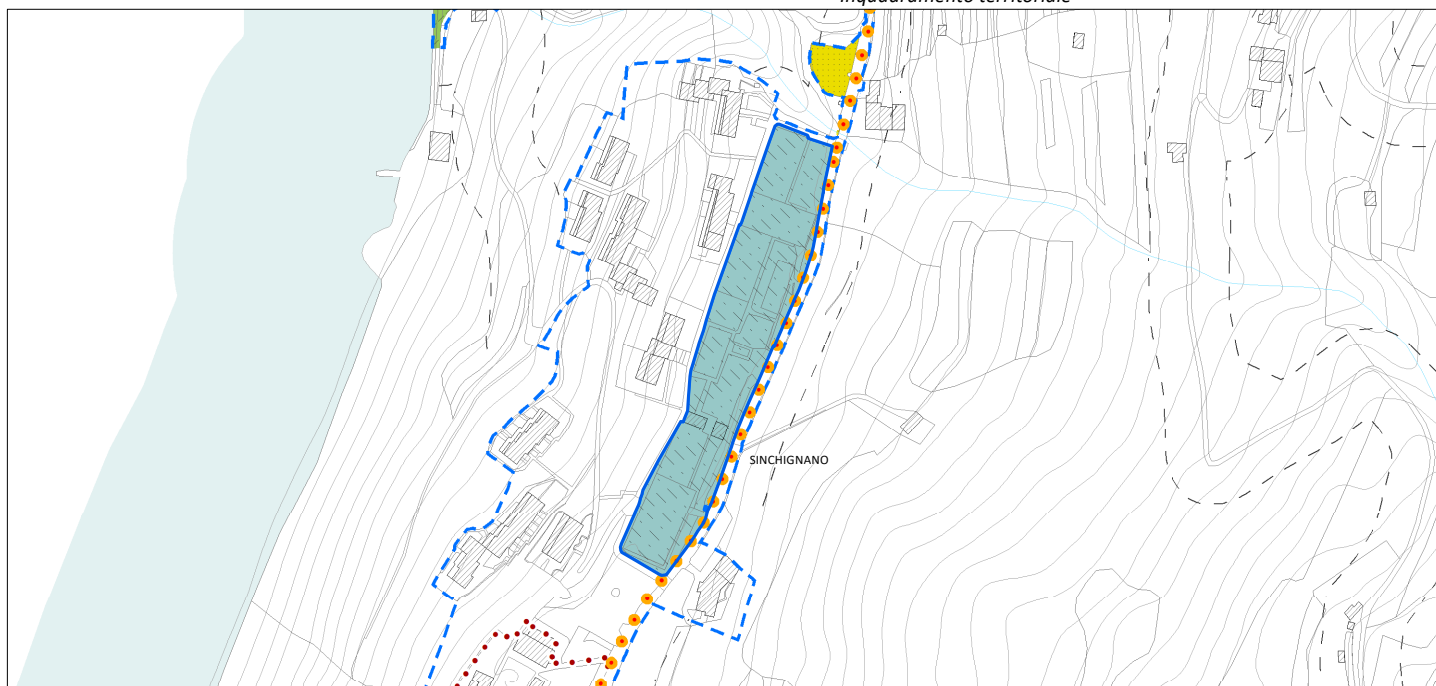
Grado di fruibilità: Alto

Grado di accessibilità: Buono

Note per interventi necessari:



Inquadramento territoriale



Estratto tavola PS-1



Localizzazione su ortofoto

DESCRIZIONE

Categoria servizio: SP04-01

Denominazione: Impianti sportivi - Centro sportivo

Località: Menzino

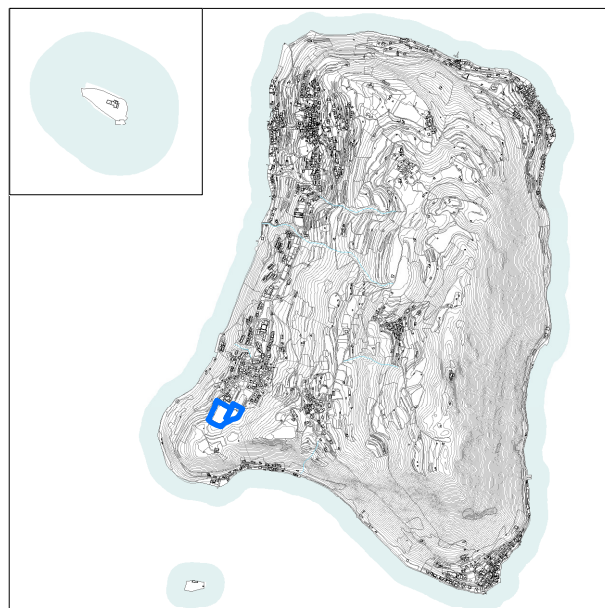
Superficie: mq 14377,15

Stato di conservazione: Necessità di manutenzione

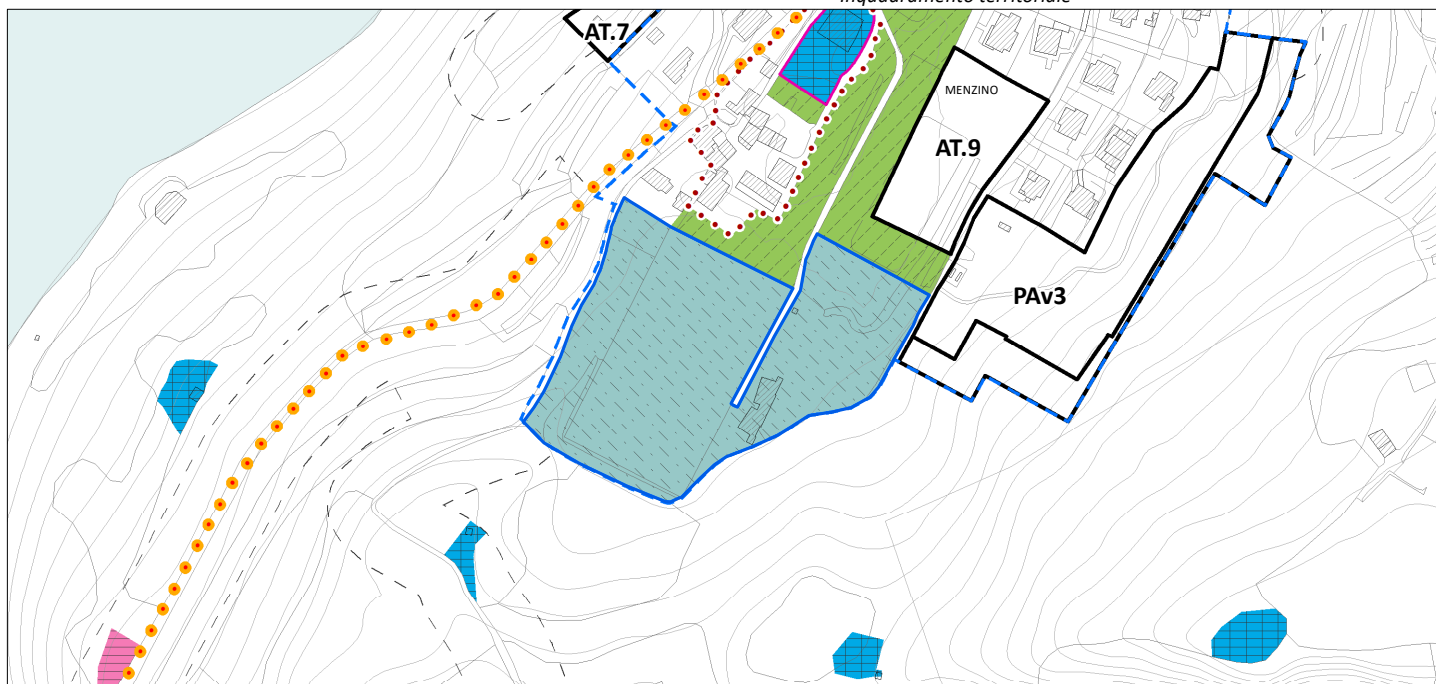
Grado di fruibilità: Alto

Grado di accessibilità: Alto

Note per interventi necessari: Attuato



Inquadramento territoriale



Estratto tavola PS-1



Localizzazione su ortofoto

DESCRIZIONE

Categoria servizio: SP04-01

Denominazione: Impianti sportivi - Centro sportivo

Località: Peschiera Maraglio

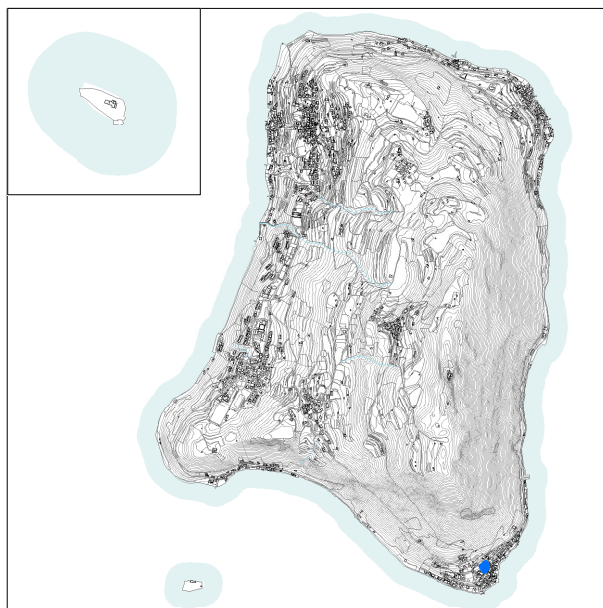
Superficie: mq 741,78

Stato di conservazione: Buono

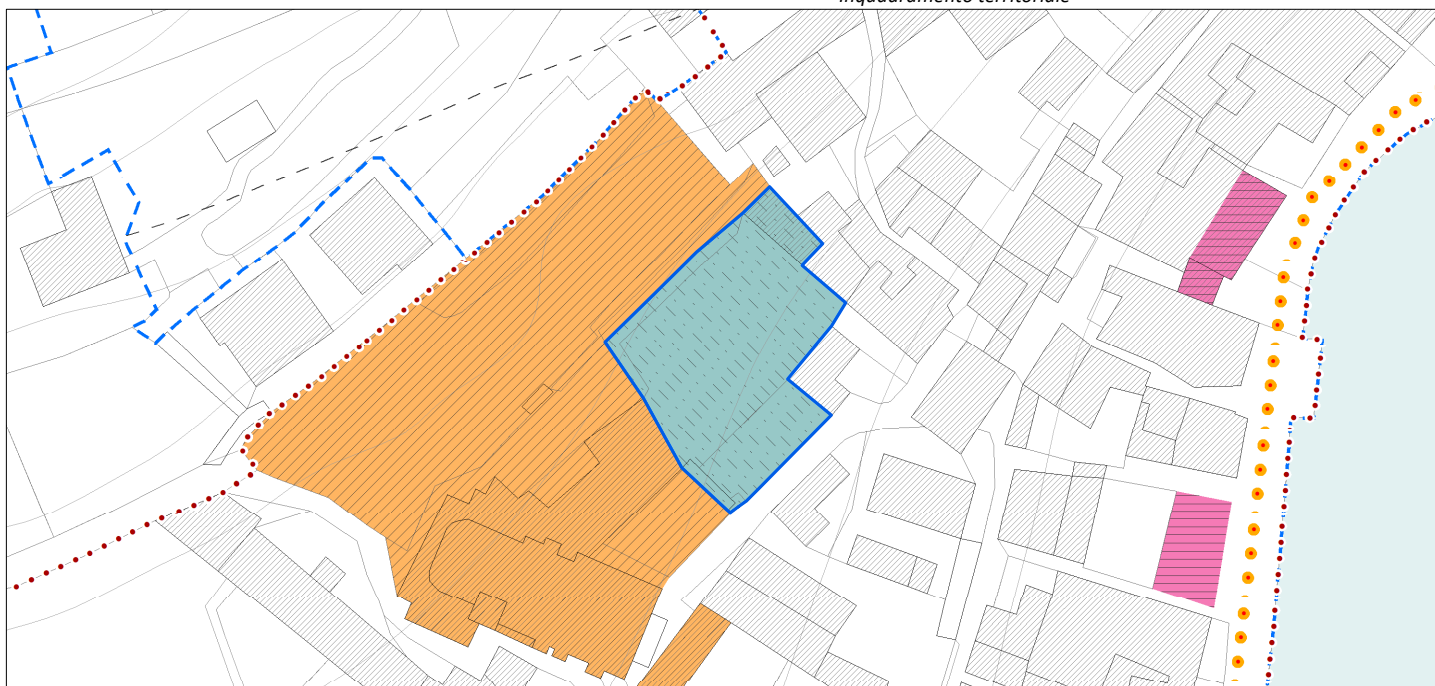
Grado di fruibilità: Alto

Grado di accessibilità: Buono

Note per interventi necessari:



Inquadramento territoriale



Estratto tavola PS-1



Localizzazione su ortofoto

DESCRIZIONE

Categoria servizio: SP05-02

Denominazione: Centri di assistenza primaria
Ambulatorio Pronto Soccorso

Località: Carzano

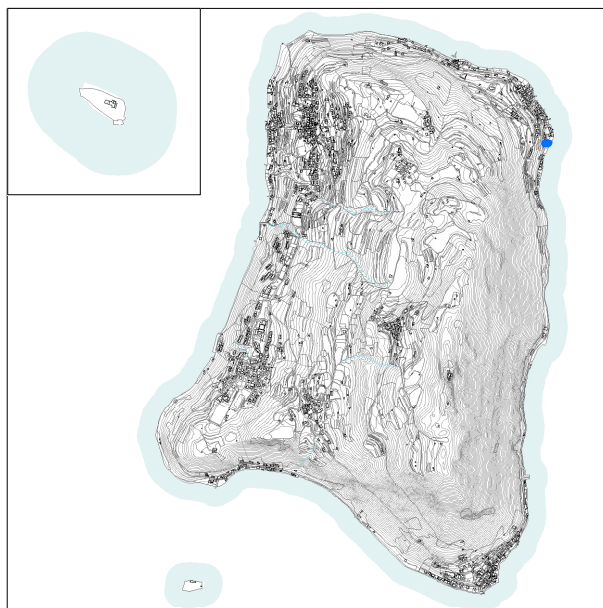
Superficie: mq 310,08

Stato di conservazione: Buono

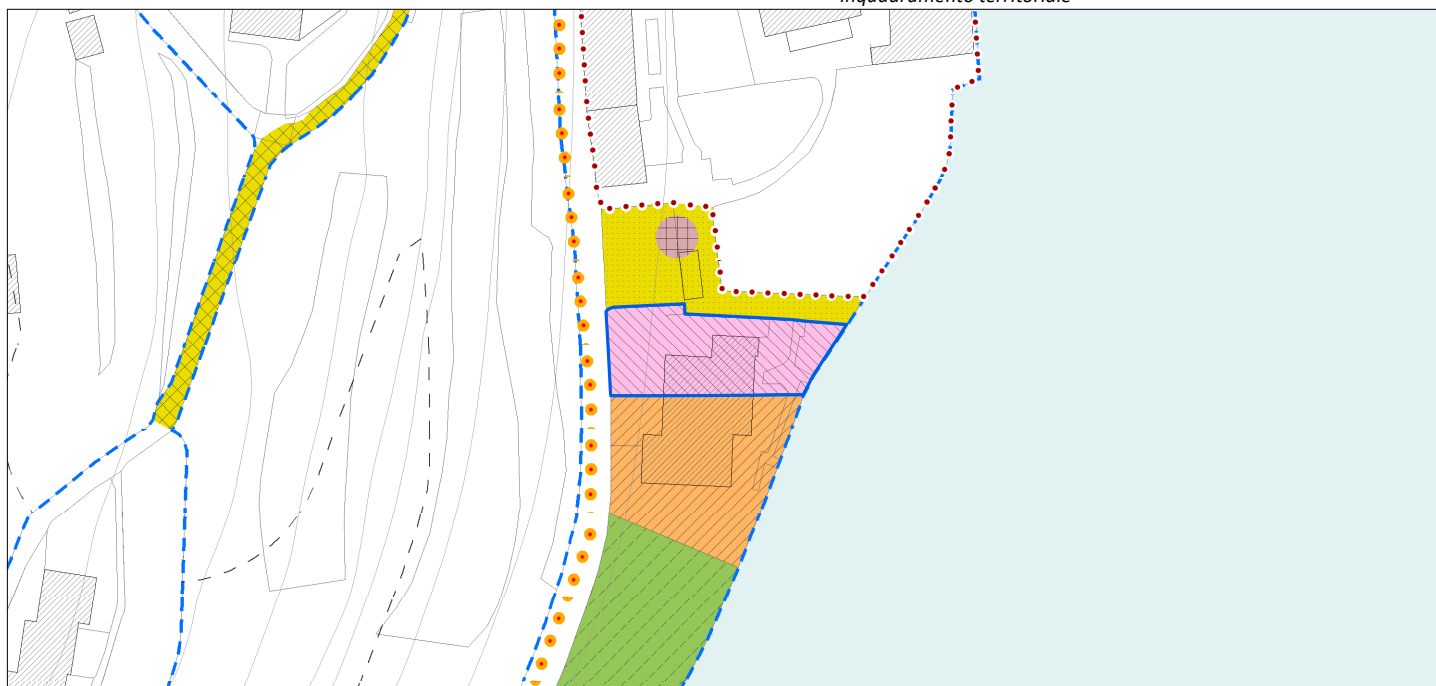
Grado di fruibilità: Alto

Grado di accessibilità: Alto

*Note
per interventi necessari:*



Inquadramento territoriale



Estratto tavola PS-1



Localizzazione su ortofoto

DESCRIZIONE

Categoria servizio: SP05-02

Denominazione: Centri di assistenza primaria
Ambulatorio medico ASL

Località: Siviano

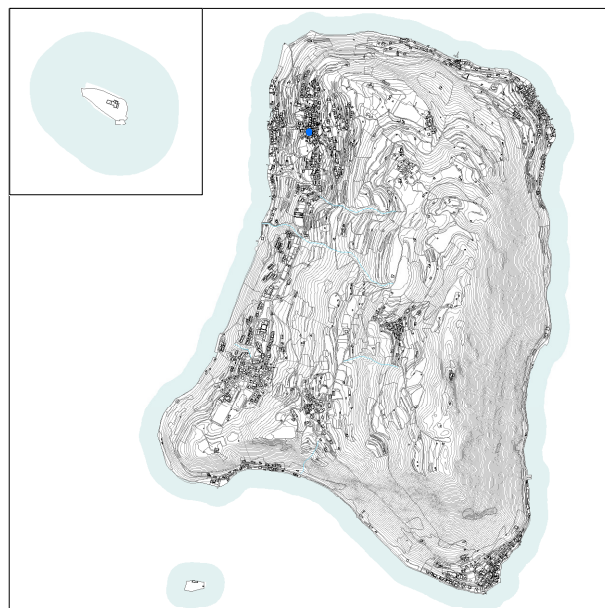
Superficie: mq 48,15

Stato di conservazione: Buono

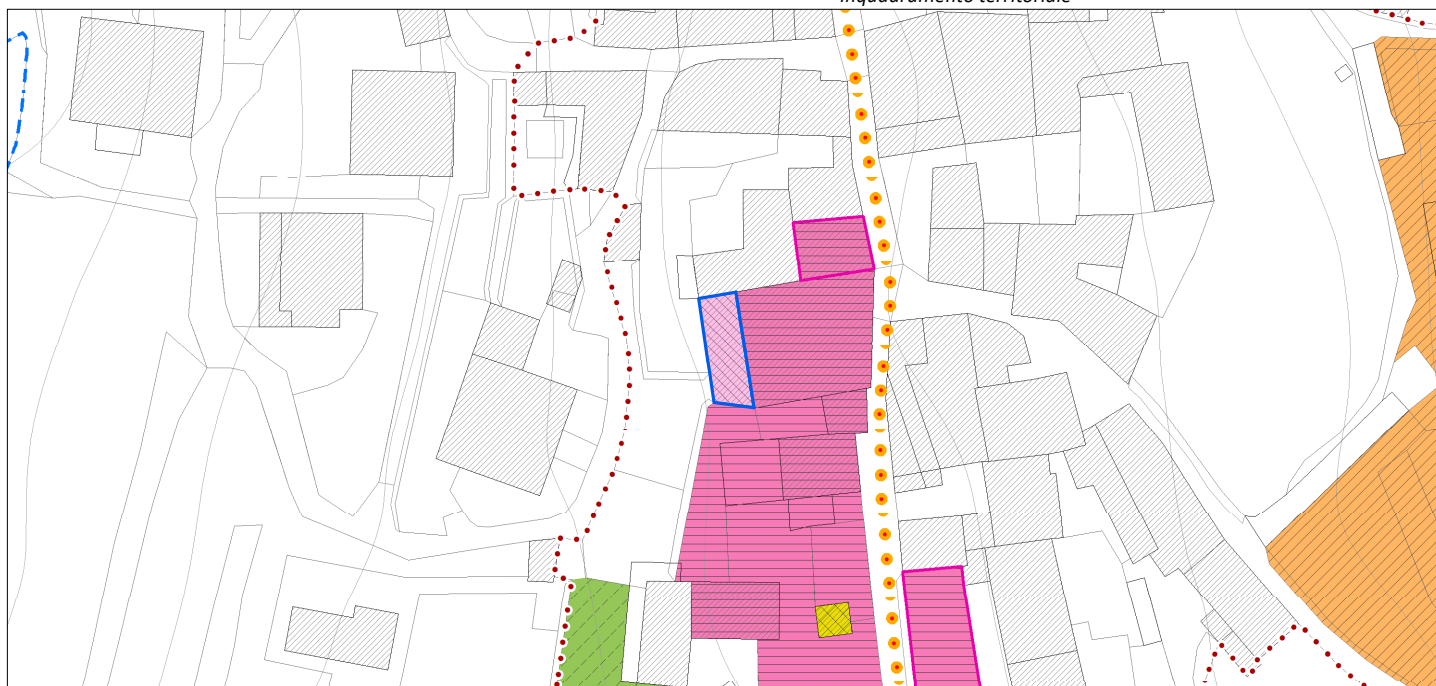
Grado di fruibilità: Buono

Grado di accessibilità: Alto

Note per interventi necessari:



Inquadramento territoriale



Estratto tavola PS-1



Localizzazione su ortofoto

DESCRIZIONE

Categoria servizio: SP05-09

Denominazione: Farmacia - Ambulanza

Località: Peschiera Maraglio

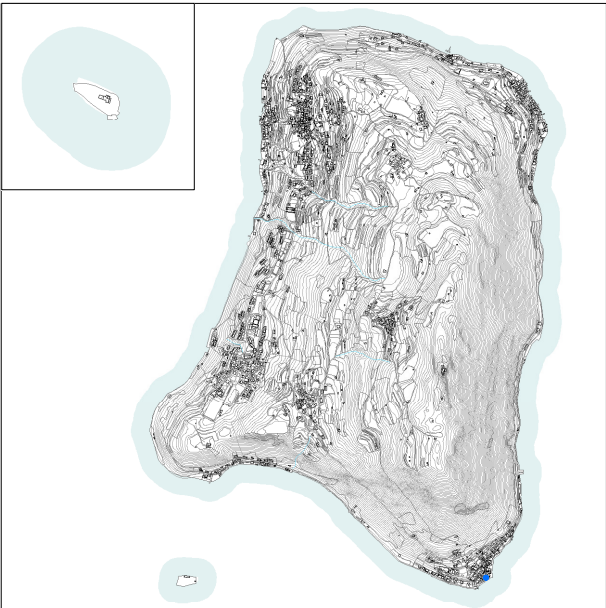
Superficie: mq 17,16

Stato di conservazione: Buono

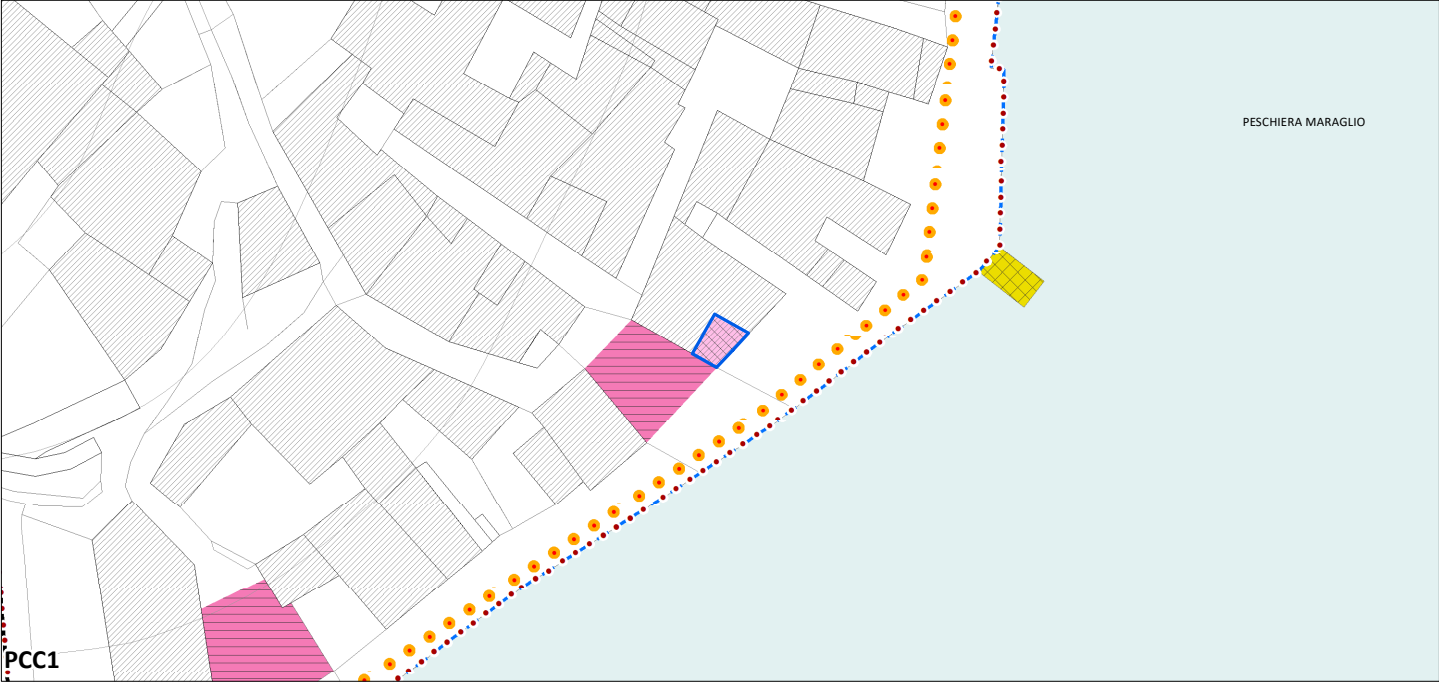
Grado di fruibilità: Alto

Grado di accessibilità: Alto

Note per interventi necessari:



Inquadramento territoriale



Estratto tavola PS-1



Localizzazione su ortofoto

DESCRIZIONE

Categoria servizio: SP06-06

Denominazione: Centri ricreativi - Centro multimediale

Località: Carzano

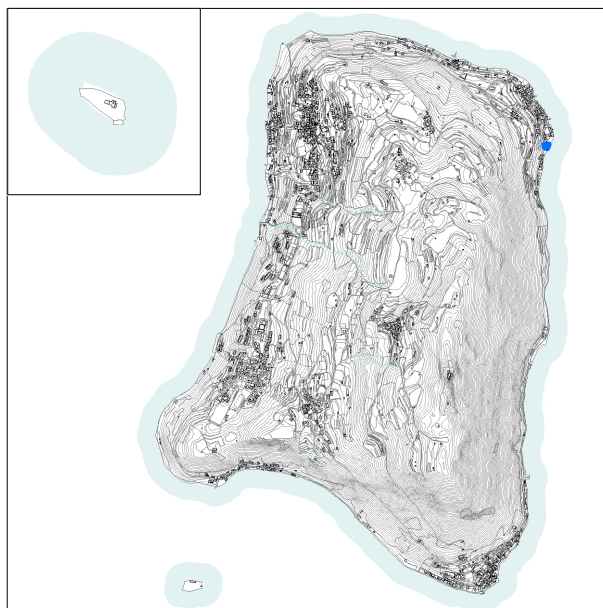
Superficie: mq 421,94

Stato di conservazione: Buono

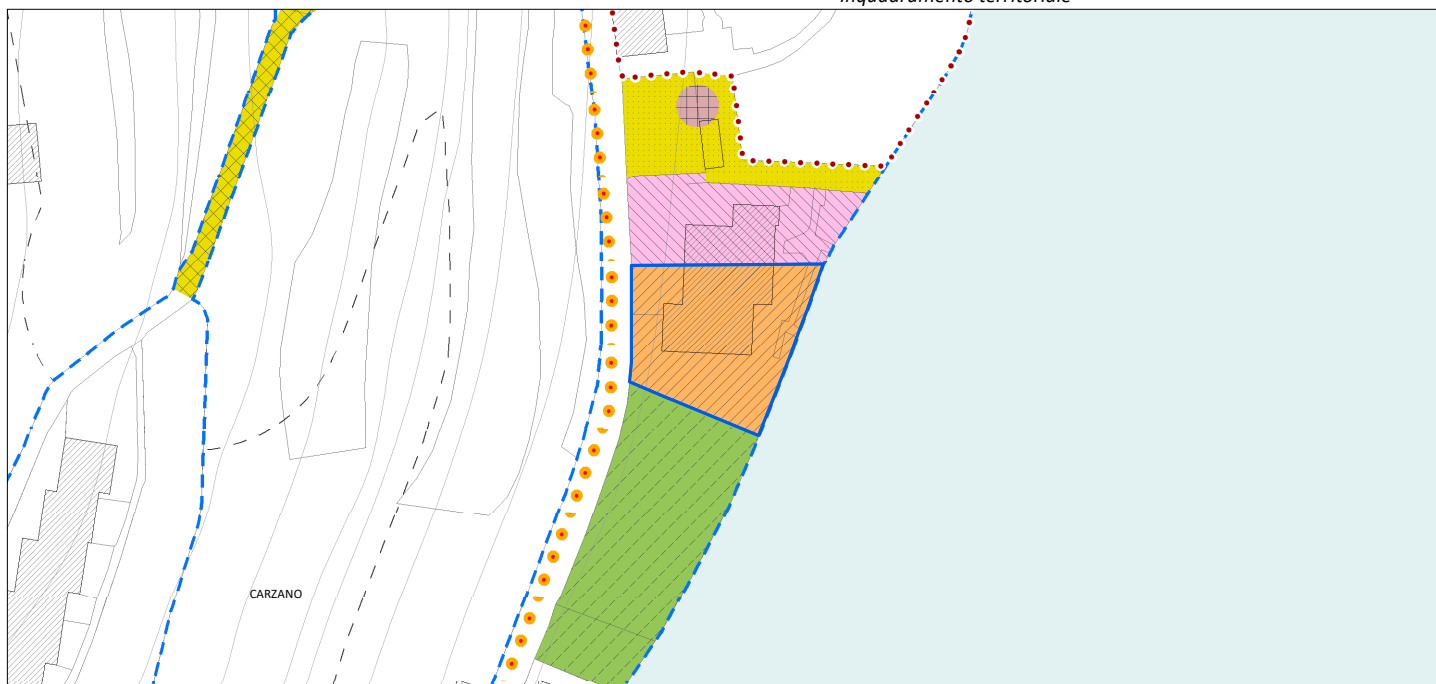
Grado di fruibilità: Alto

Grado di accessibilità: Alto

*Note
per interventi necessari:*



Inquadramento territoriale



Estratto tavola PS-1



Localizzazione su ortofoto

DESCRIZIONE

Categoria servizio: SP06-07

Denominazione: Centri di culto - Chiesa Santi Faustino e Giovita

Località: Siviano

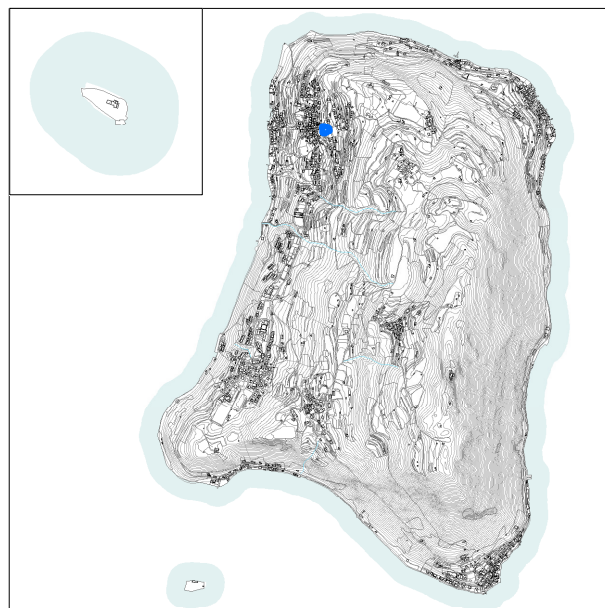
Superficie: mq 1406,45

Stato di conservazione: Necessità di manutenzione

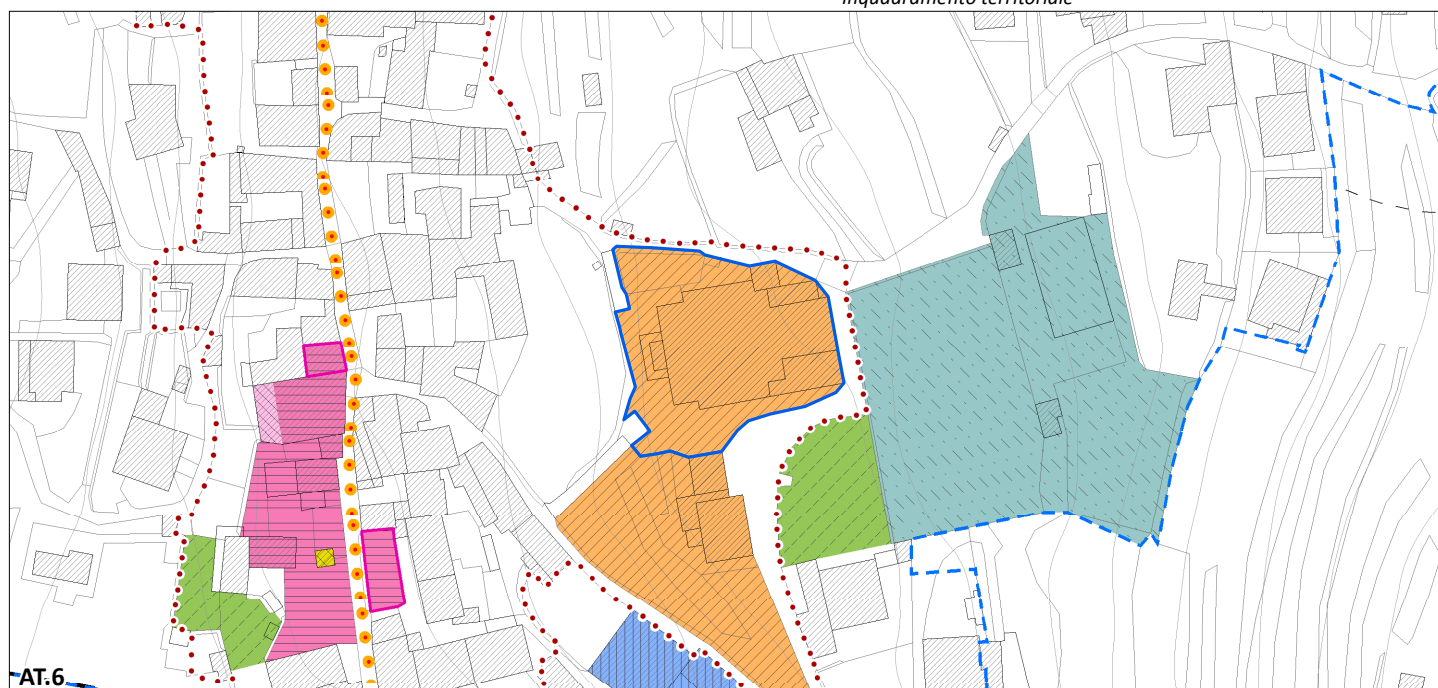
Grado di fruibilità: Buono

Grado di accessibilità: Buono

Note per interventi necessari:



Inquadramento territoriale



Estratto tavola PS-1



Localizzazione su ortofoto

DESCRIZIONE

Categoria servizio: SP06-07

Denominazione: Centri di culto - Oratorio e Canonica

Località: Siviano

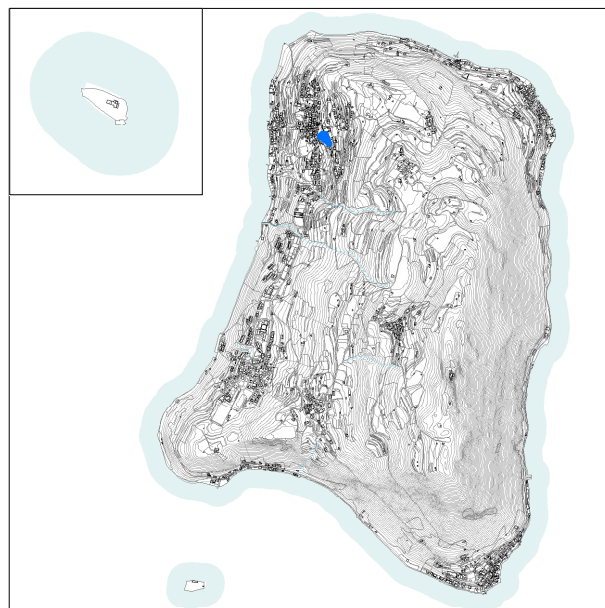
Superficie: mq 1264,63

Stato di conservazione: Necessità di manutenzione

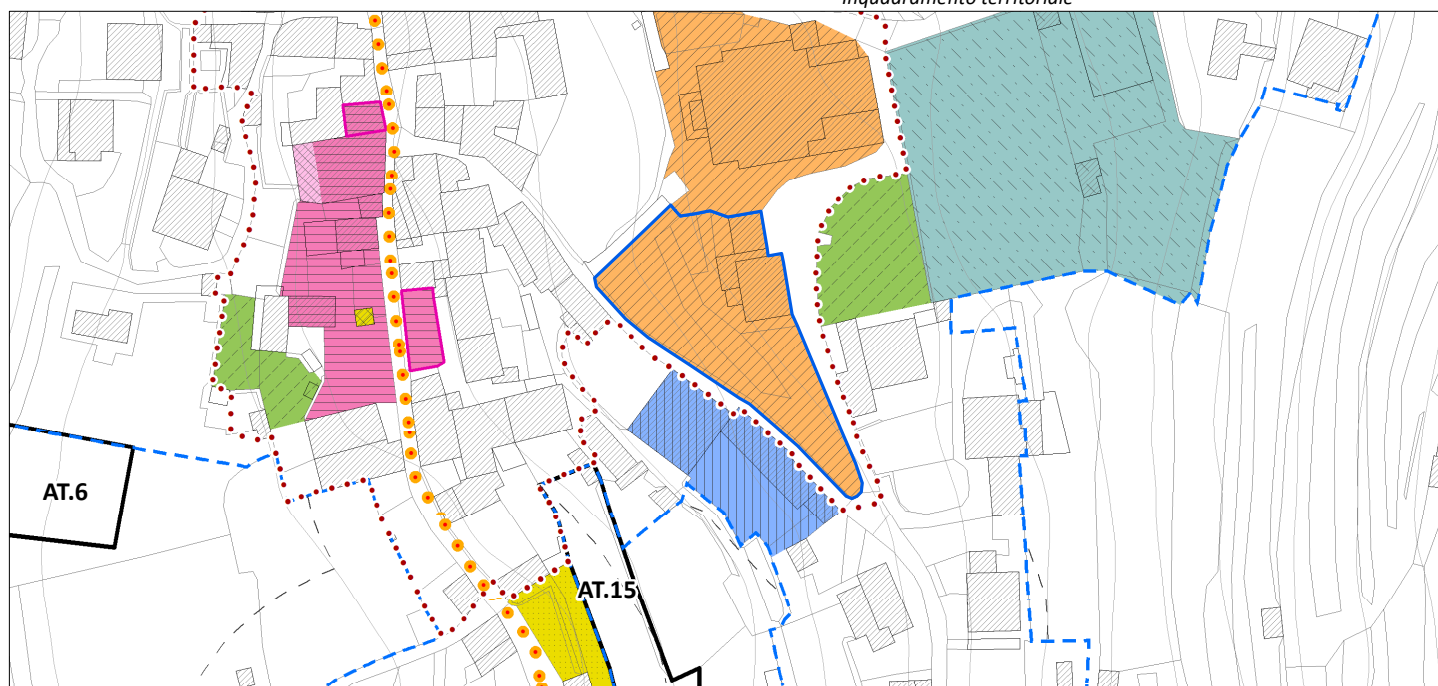
Grado di fruibilità: Buono

Grado di accessibilità: Buono

Note per interventi necessari:



Inquadramento territoriale



Estratto tavola PS-1



Localizzazione su ortofoto

DESCRIZIONE

Categoria servizio: SP06-07

Denominazione: Centri di culto - Chiesa San Giovanni Battista

Località: Carzano

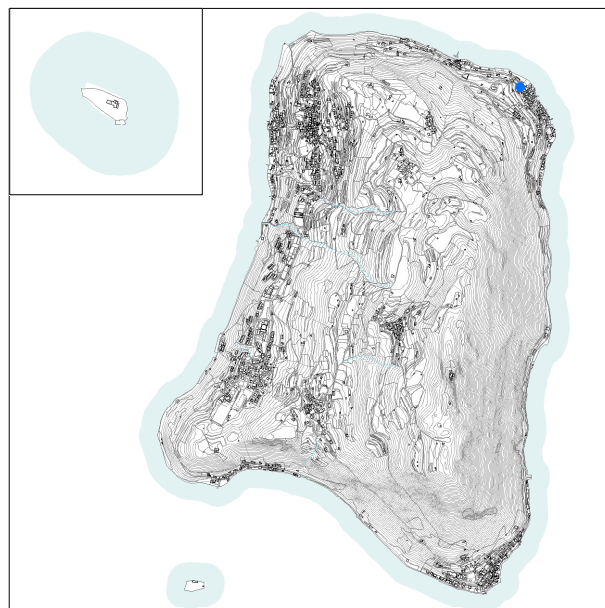
Superficie: mq 322,74

Stato di conservazione: Necessità di manutenzione

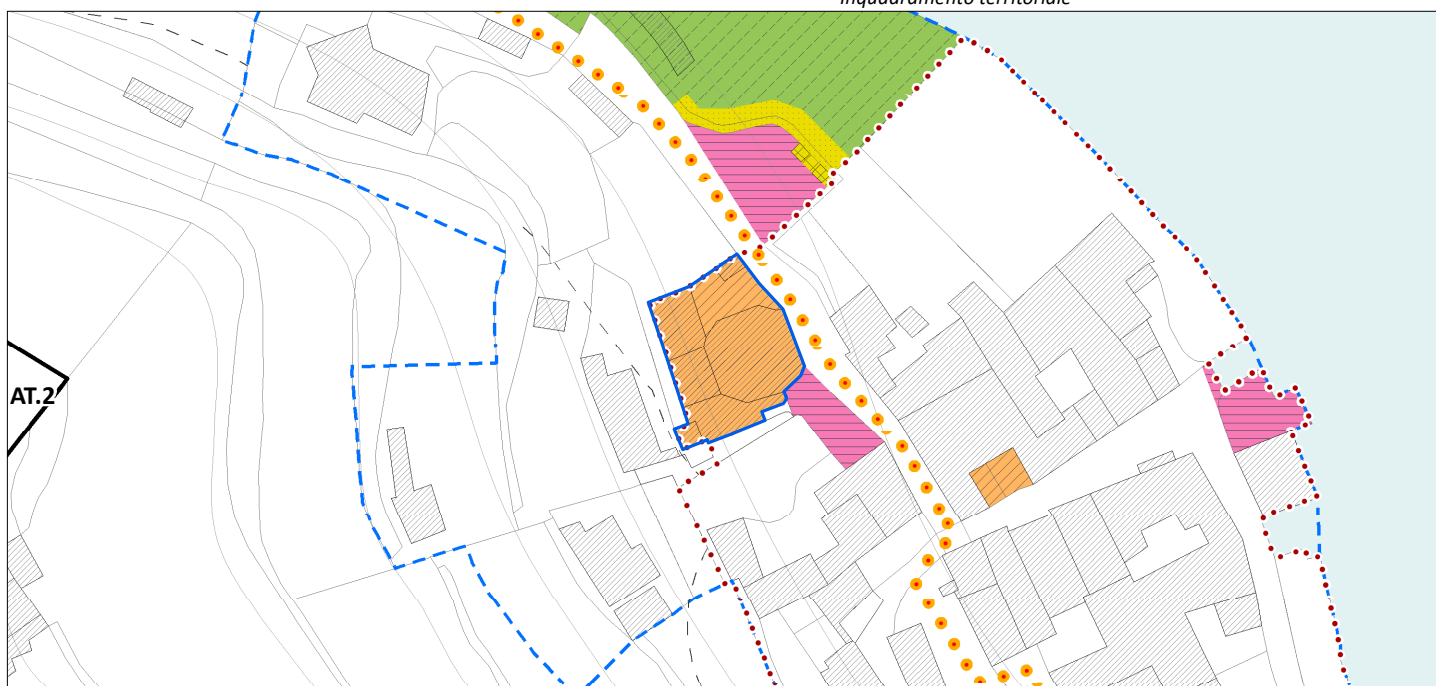
Grado di fruibilità: Buono

Grado di accessibilità: Buono

Note per interventi necessari:



Inquadramento territoriale



Estratto tavola PS-1



Localizzazione su ortofoto

DESCRIZIONE

Categoria servizio: SP06-07

Denominazione: Centri di culto - Chiesa San Michele e Canonica

Località: Peschiera Maraglio

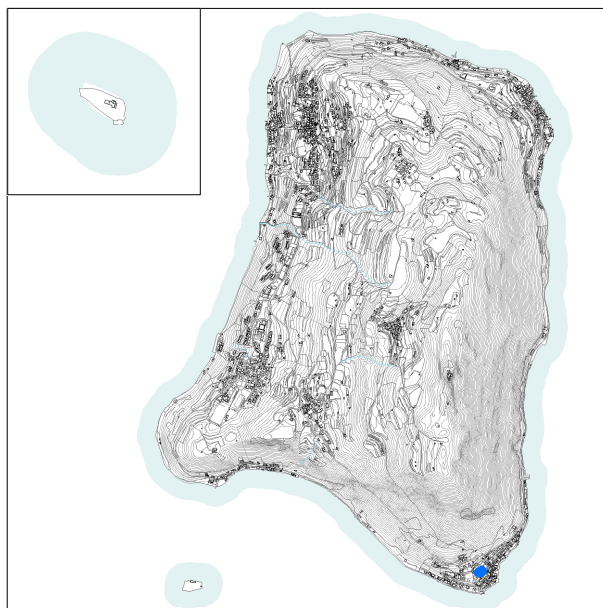
Superficie: mq 859,06

Stato di conservazione: Buono

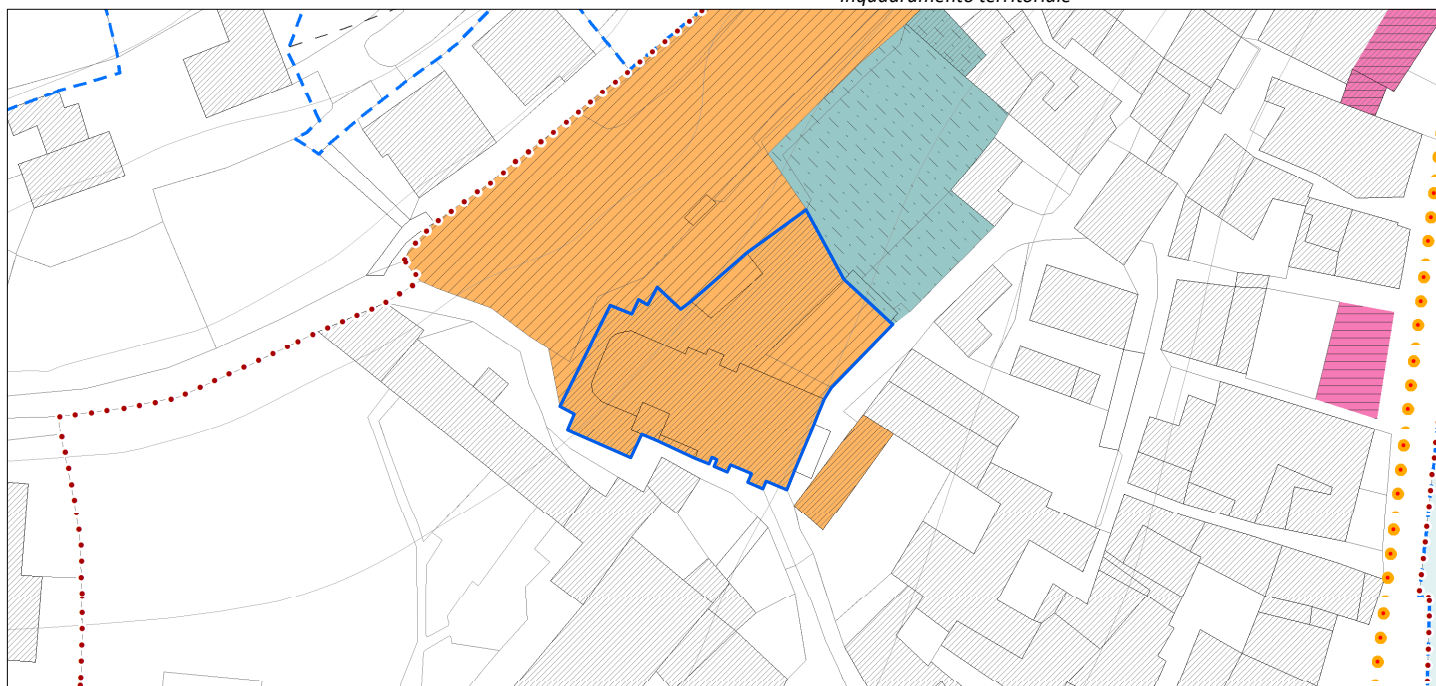
Grado di fruibilità: Buono

Grado di accessibilità: Buono

Note per interventi necessari:



Inquadramento territoriale



Estratto tavola PS-1



Localizzazione su ortofoto

DESCRIZIONE

Categoria servizio: SP06-07

Denominazione: Centri di culto - Parco annesso alla canonica

Località: Peschiera Maraglio

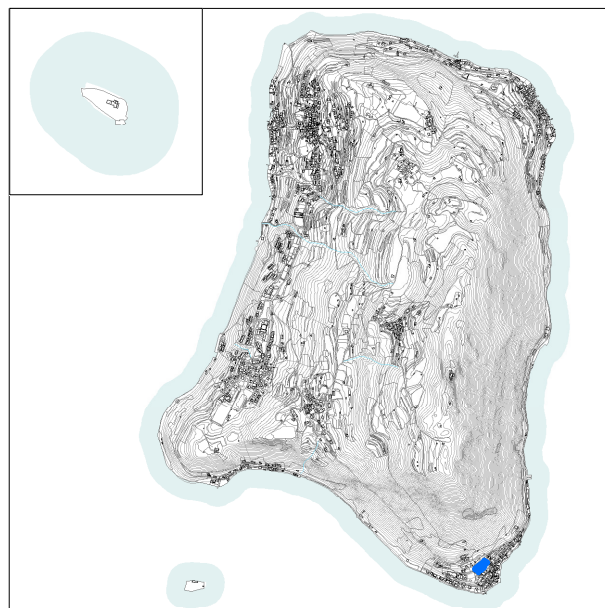
Superficie: mq 1678,59

Stato di conservazione: Buono

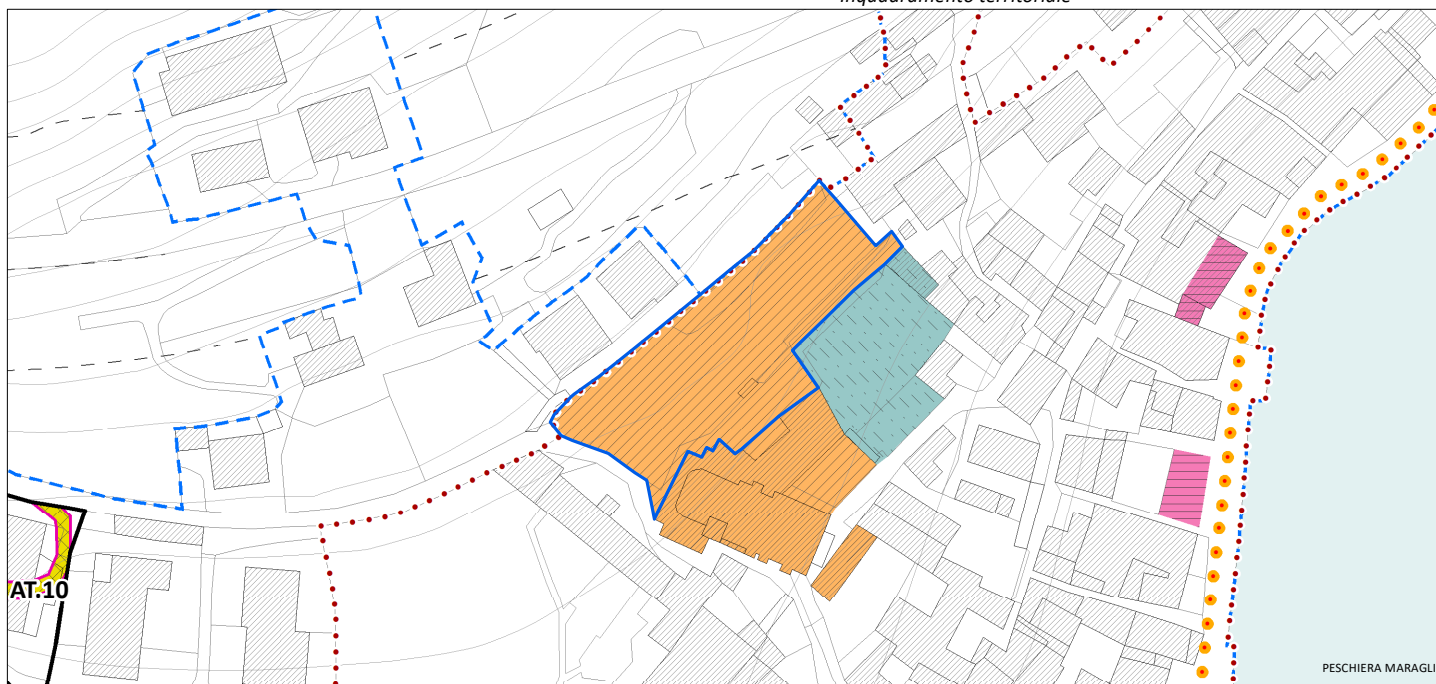
Grado di fruibilità: Buono

Grado di accessibilità: Buono

Note per interventi necessari:



Inquadramento territoriale



Estratto tavola PS-1



Localizzazione su ortofoto

DESCRIZIONE

Categoria servizio: SP06-07

Denominazione: Centri di culto - Sala Parrocchia

Località: Peschiera Maraglio

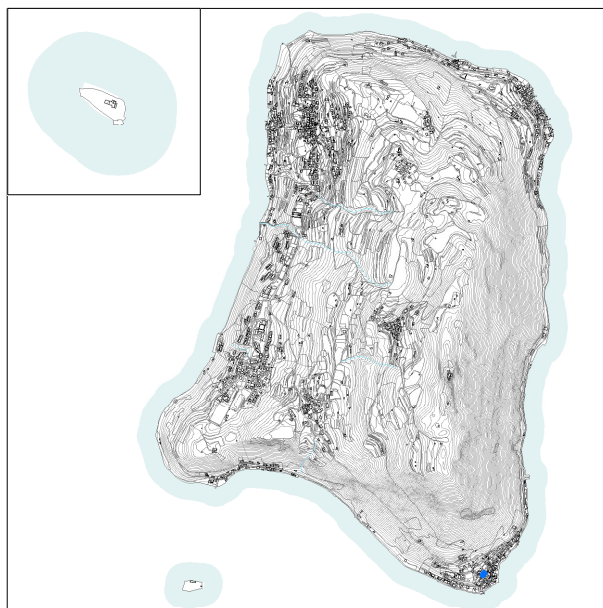
Superficie: mq 74,97

Stato di conservazione: Necessità di manutenzione

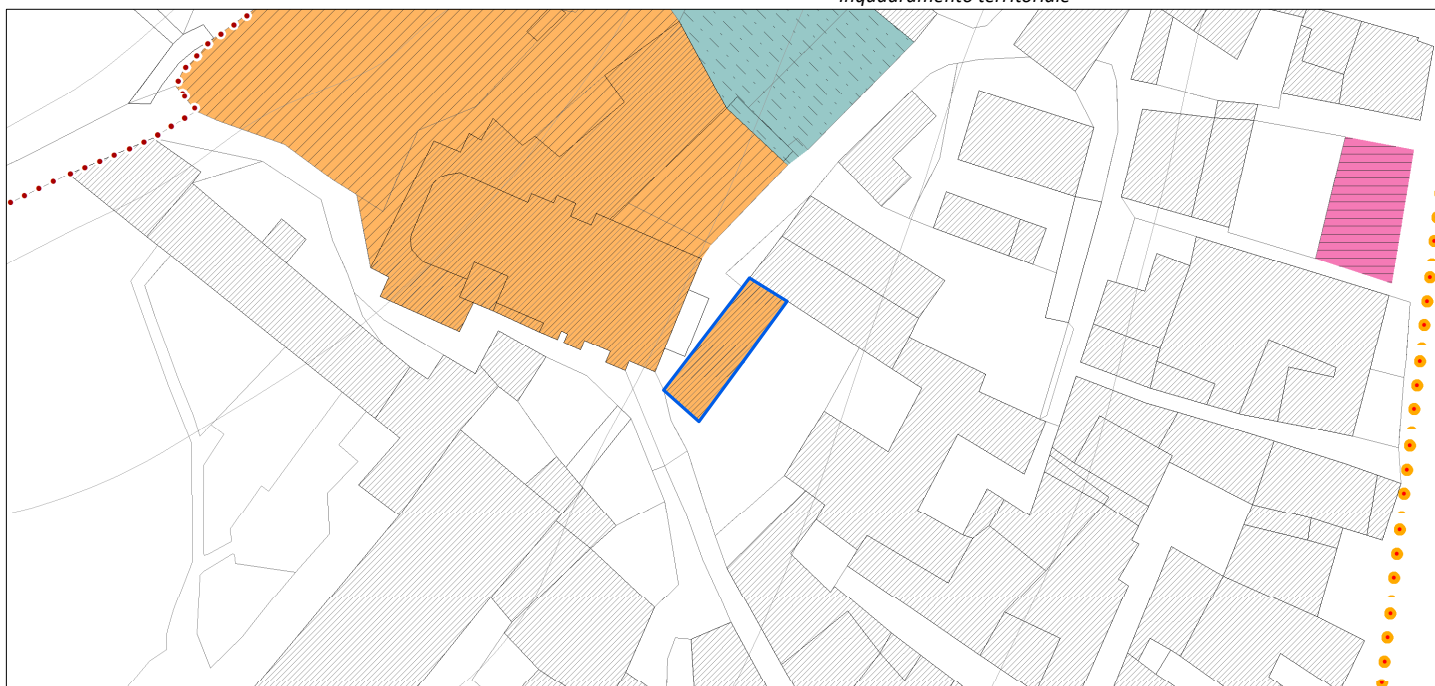
Grado di fruibilità: Buono

Grado di accessibilità: Buono

Note per interventi necessari:



Inquadramento territoriale



Estratto tavola PS-1



Localizzazione su ortofoto

DESCRIZIONE

Categoria servizio: SP06-07

Denominazione: Centri di culto - Cappelletta

Località: Sensole

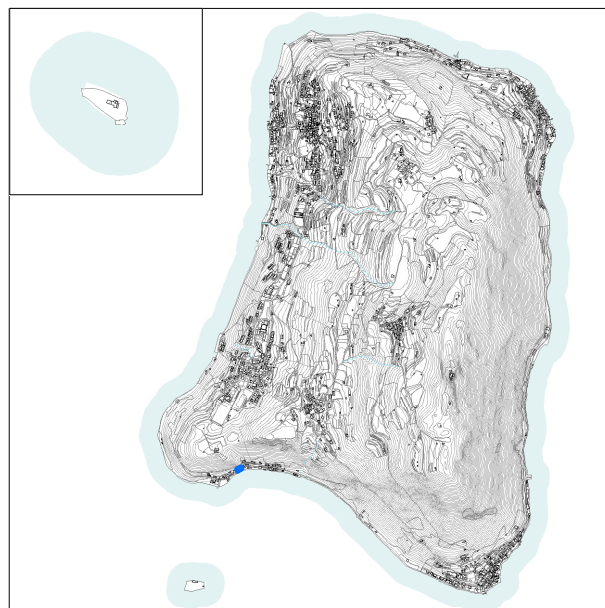
Superficie: mq 229,08

Stato di conservazione: Buono

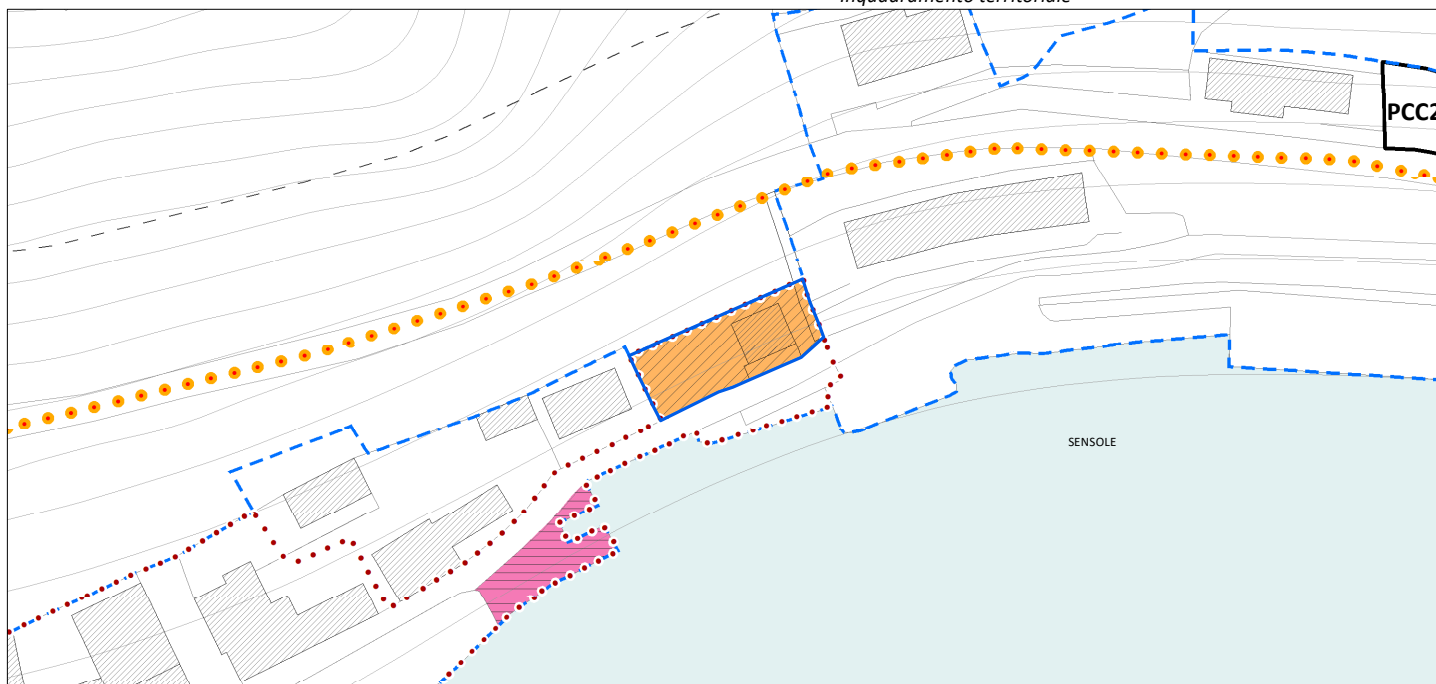
Grado di fruibilità: Buono

Grado di accessibilità: Buono


Note per interventi necessari:



Inquadramento territoriale



Estratto tavola PS-1



Localizzazione su ortofoto

DESCRIZIONE

Categoria servizio: SP06-07

Denominazione: Centri di culto - Chiesa di San Carlo

Località: Siviano - Sinchignano

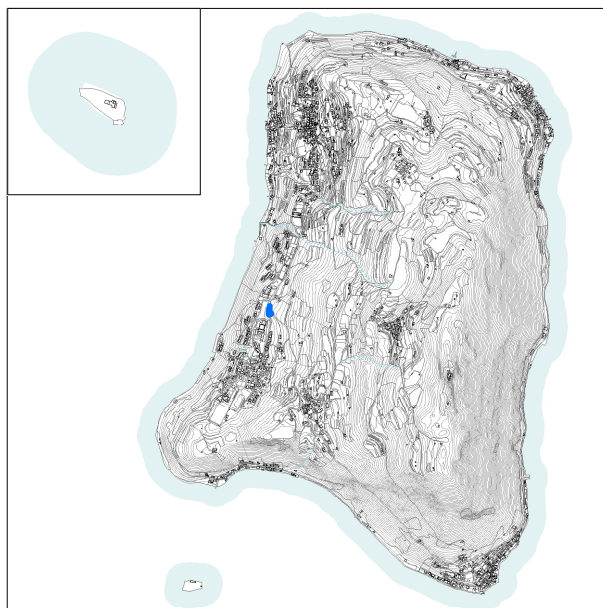
Superficie: mq 411,33

Stato di conservazione: Buono

Grado di fruibilità: Buono

Grado di accessibilità: Buono


Note per interventi necessari:



Inquadramento territoriale



Estratto tavola PS-1



Localizzazione su ortofoto

DESCRIZIONE

Categoria servizio: SP06-07

Denominazione: Centri di culto - Santuario Madonna della Ceriola

Località: Cure

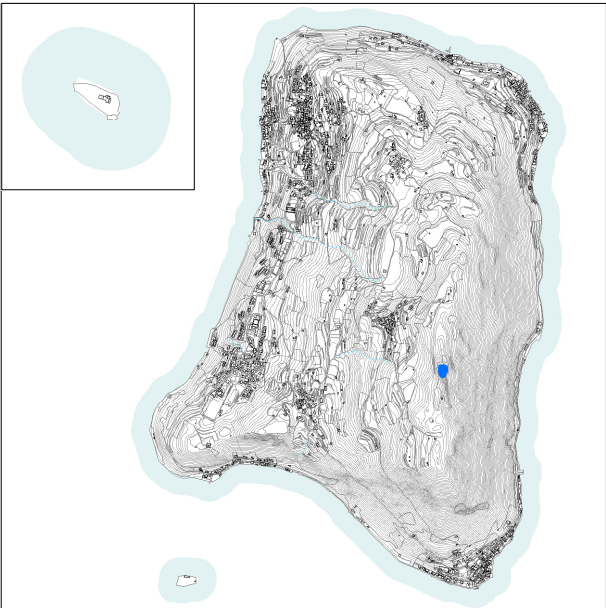
Superficie: mq 808,92

Stato di conservazione: Buono

Grado di fruibilità: Buono

Grado di accessibilità: Buono

Note
per interventi necessari:



Inquadramento territoriale



Estratto tavola PS-1



Localizzazione su ortofoto

DESCRIZIONE

Categoria servizio: SP06-07

Denominazione: Centri di culto - Chiesa di San Barnaba

Località: Siviano

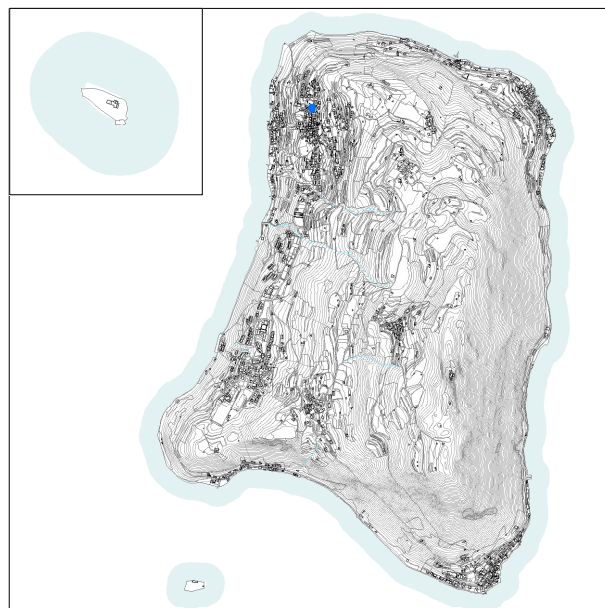
Superficie: mq 114,14

Stato di conservazione: Buono

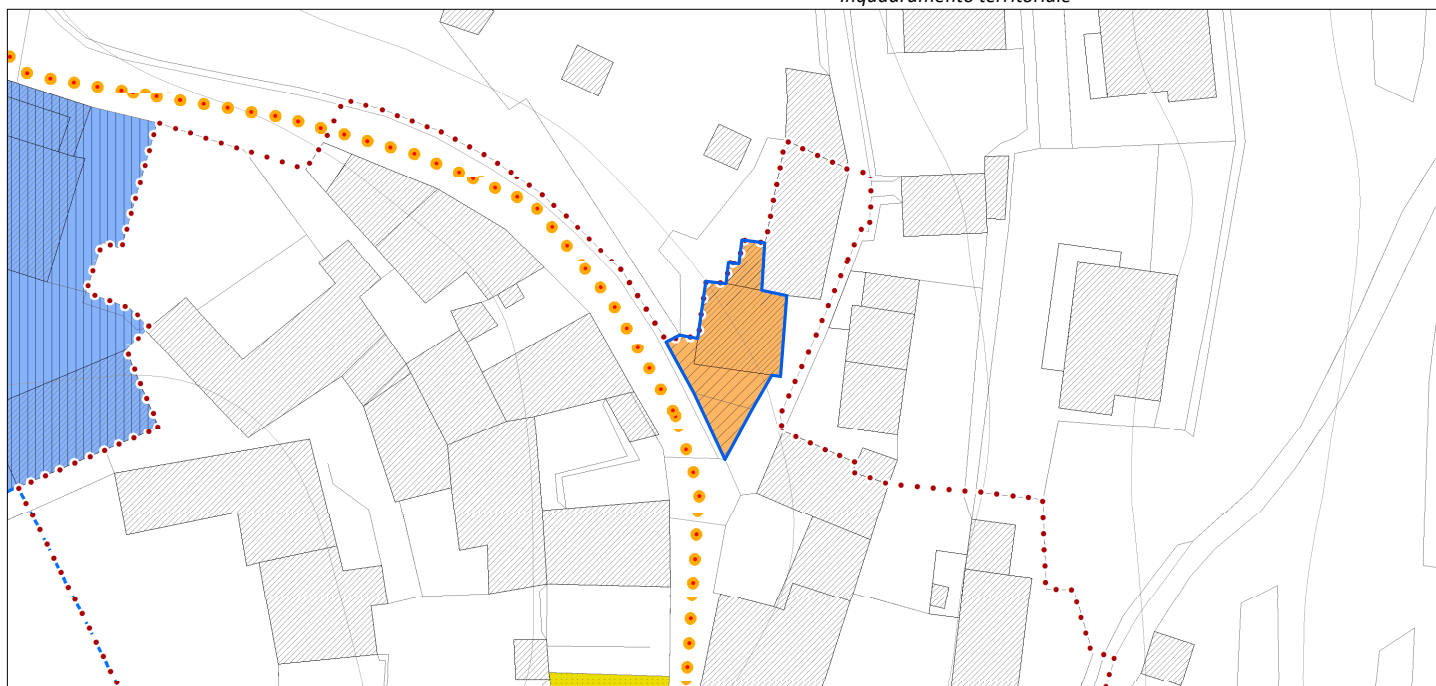
Grado di fruibilità: Buono

Grado di accessibilità: Buono

*Note
per interventi necessari:*



Inquadramento territoriale



Estratto tavola PS-1



Localizzazione su ortofoto

DESCRIZIONE

Categoria servizio: SP06-07

Denominazione: Centri di culto - Chiesa di San Severino

Località: Senzano

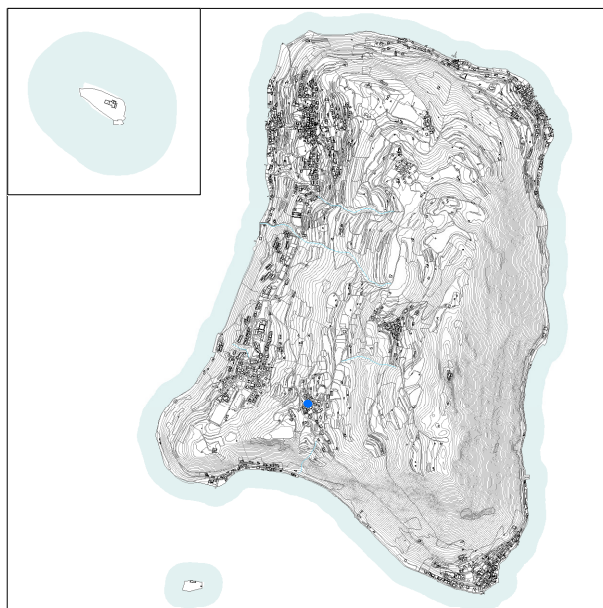
Superficie: mq 160,5

Stato di conservazione: Buono

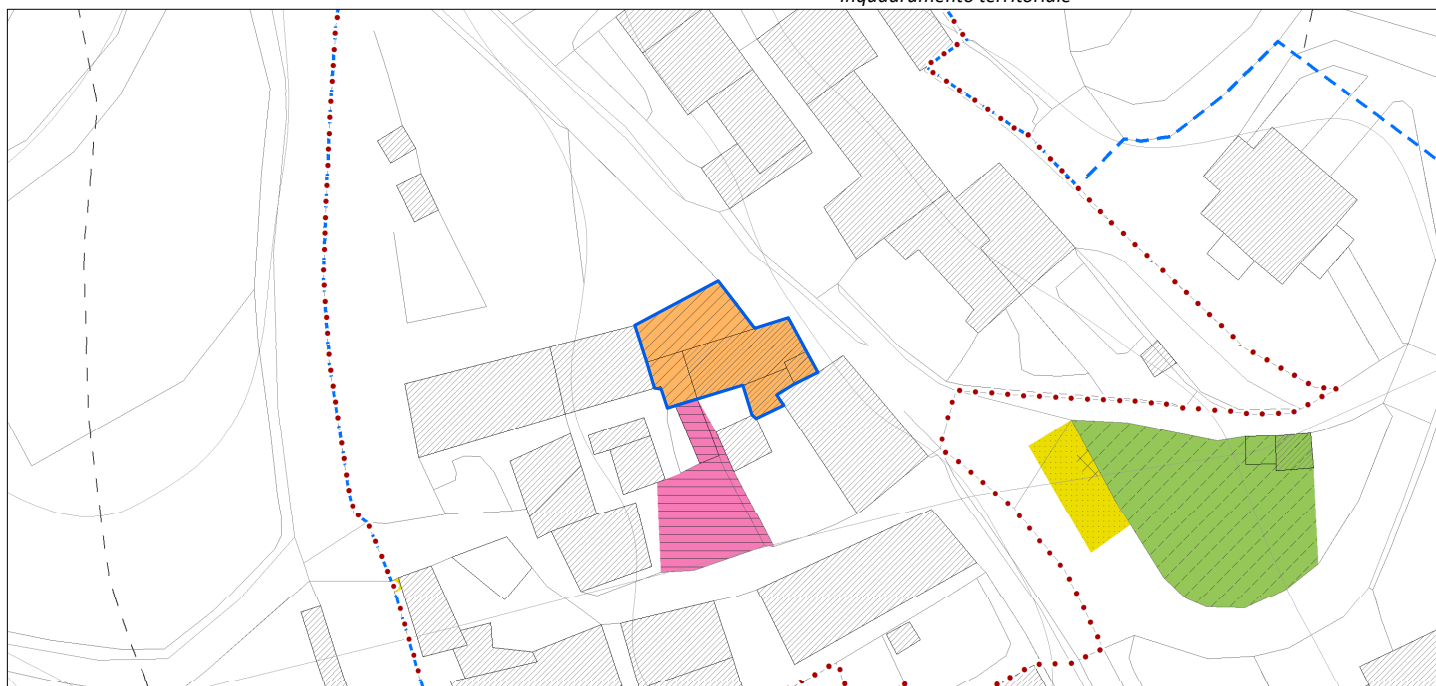
Grado di fruibilità: Buono

Grado di accessibilità: Buono

*Note
per interventi necessari:*



Inquadramento territoriale



Estratto tavola PS-1



Localizzazione su ortofoto

DESCRIZIONE

Categoria servizio: SP06-07

Denominazione: Centri di culto - Chiesa di San Rocco

Località: Masse

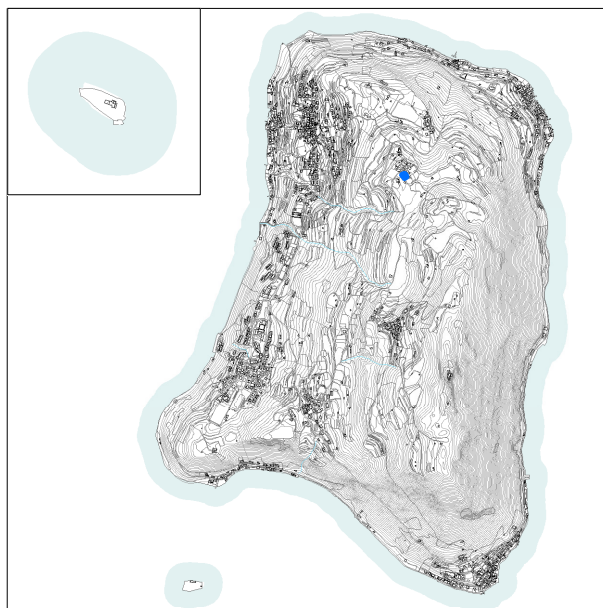
Superficie: mq 344,84

Stato di conservazione: Buono

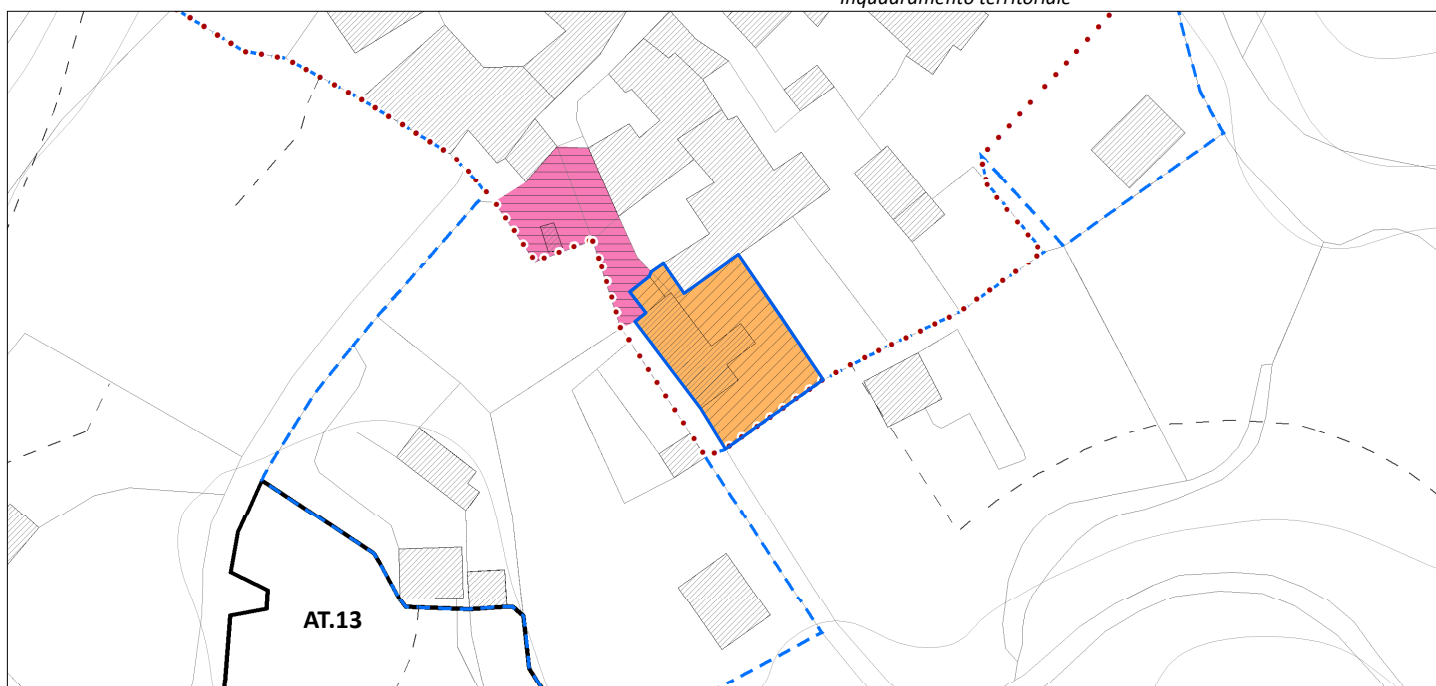
Grado di fruibilità: Buono

Grado di accessibilità: Buono

*Note
per interventi necessari:*



Inquadramento territoriale



Estratto tavola PS-1



Localizzazione su ortofoto

DESCRIZIONE

Categoria servizio: SP06-07

Denominazione: Centri di culto - Chiesetta

Località: Siviano Porto

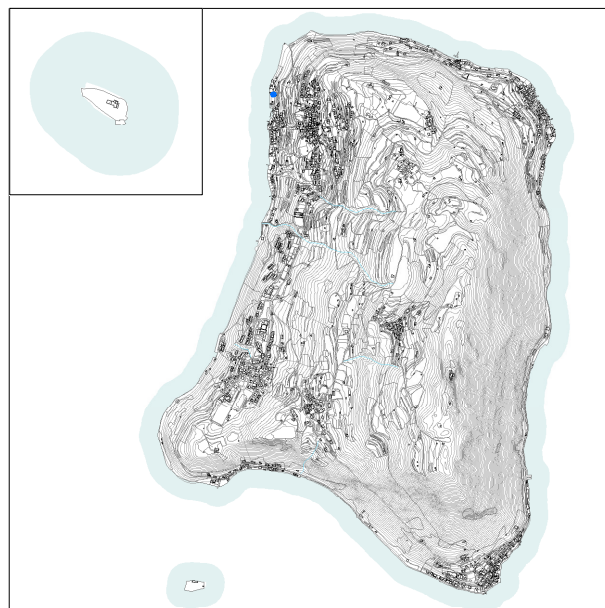
Superficie: mq 11,39

Stato di conservazione: Buono

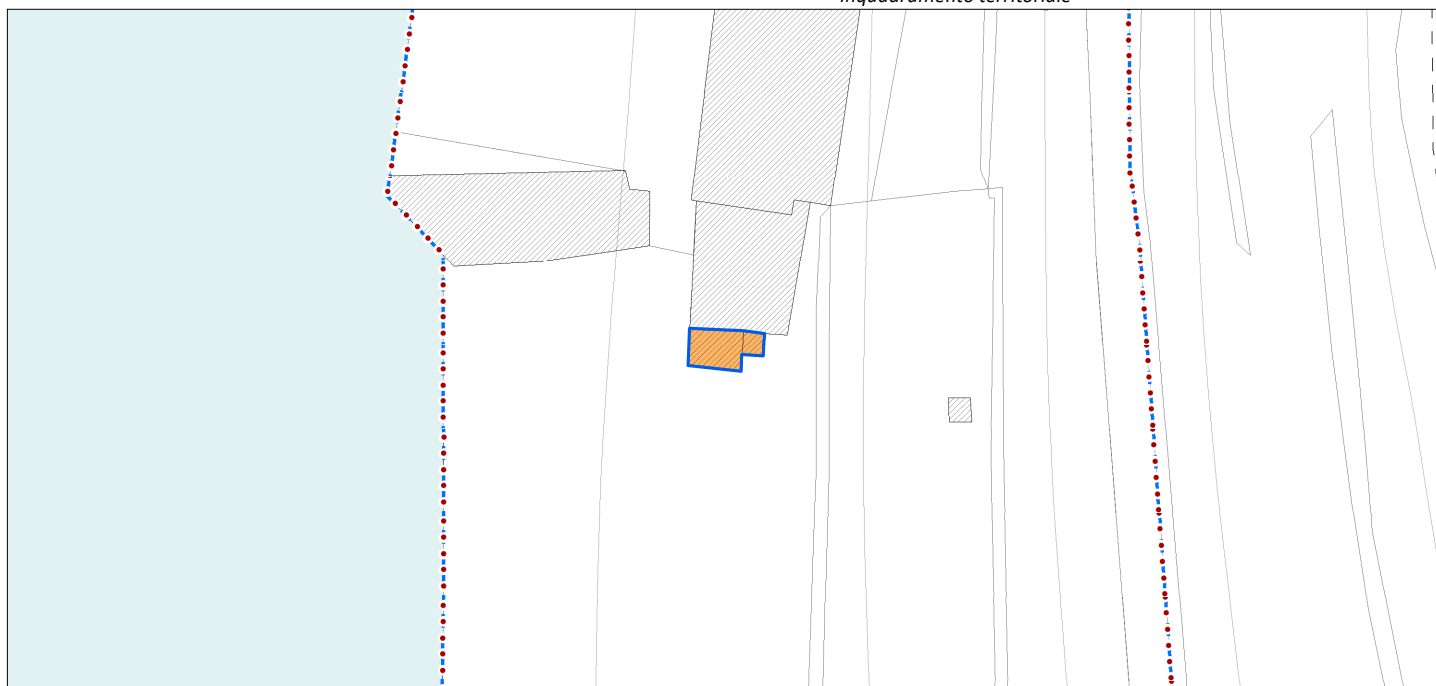
Grado di fruibilità: Buono

Grado di accessibilità: Buono

Note per interventi necessari:



Inquadramento territoriale



Estratto tavola PS-1



Localizzazione su ortofoto

DESCRIZIONE

Categoria servizio: SP06-08

Denominazione: Associazioni - Circolo lavoratori

Località: Carzano

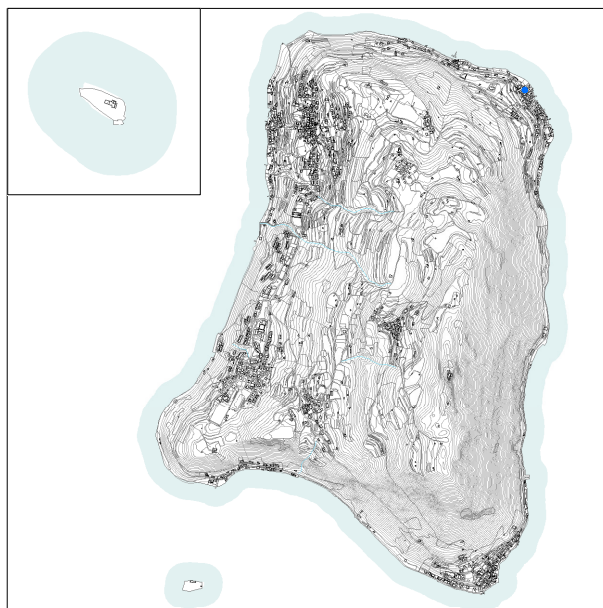
Superficie: mq 34,17

Stato di conservazione: Buono

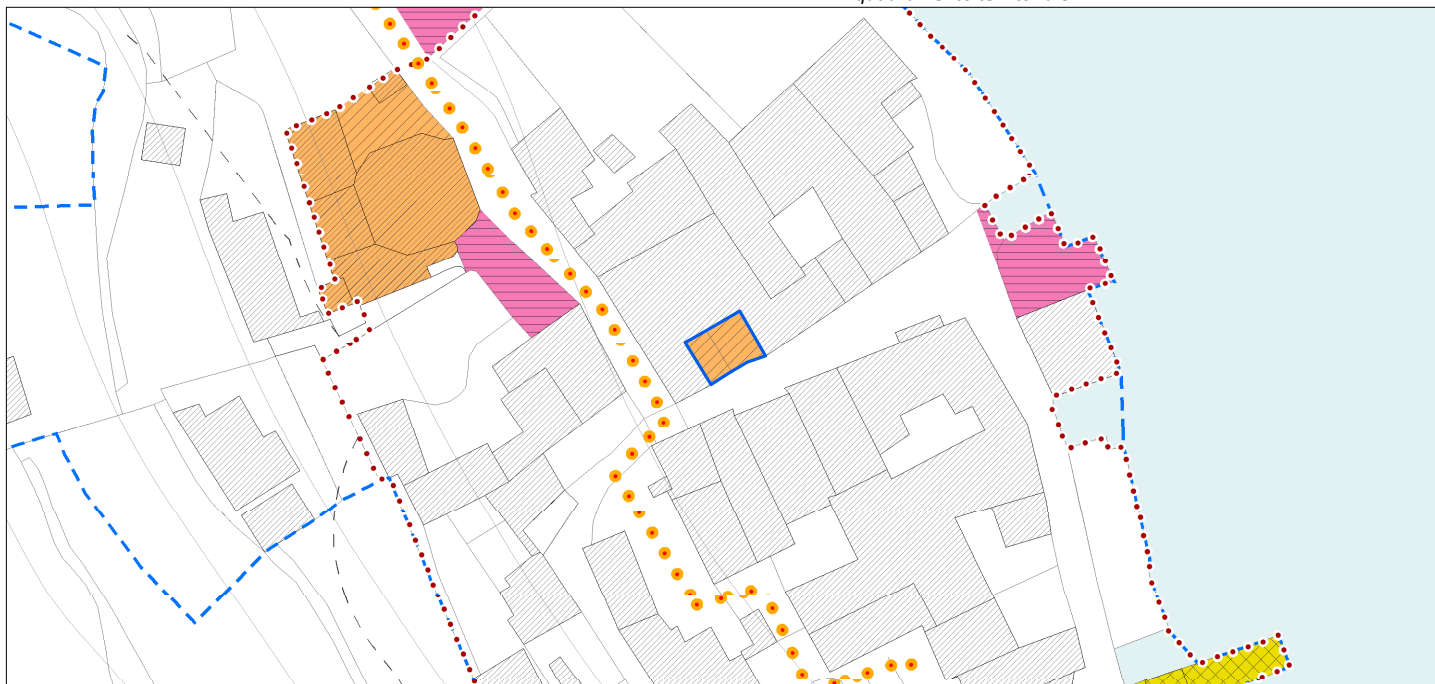
Grado di fruibilità: Buono

Grado di accessibilità: Buono

*Note
per interventi necessari:*



Inquadramento territoriale



Estratto tavola PS-1



Localizzazione su ortofoto

DESCRIZIONE

Categoria servizio: SP06-08

Denominazione: Associazioni - Casa degli Alpini

Località: Menzino

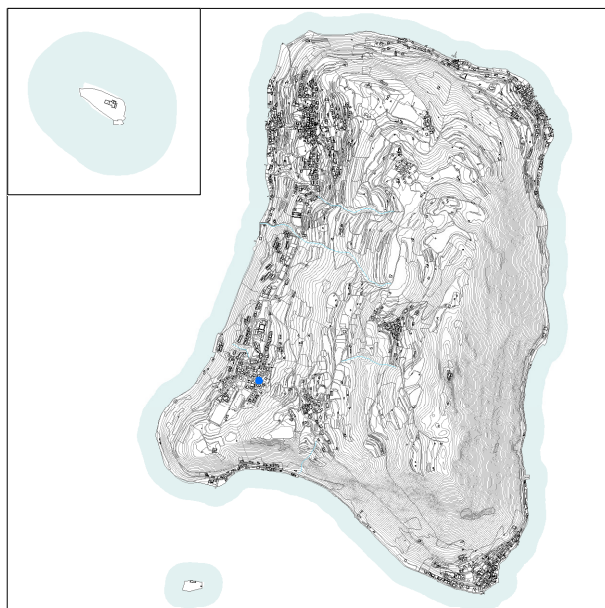
Superficie: mq 108,31

Stato di conservazione: Buono

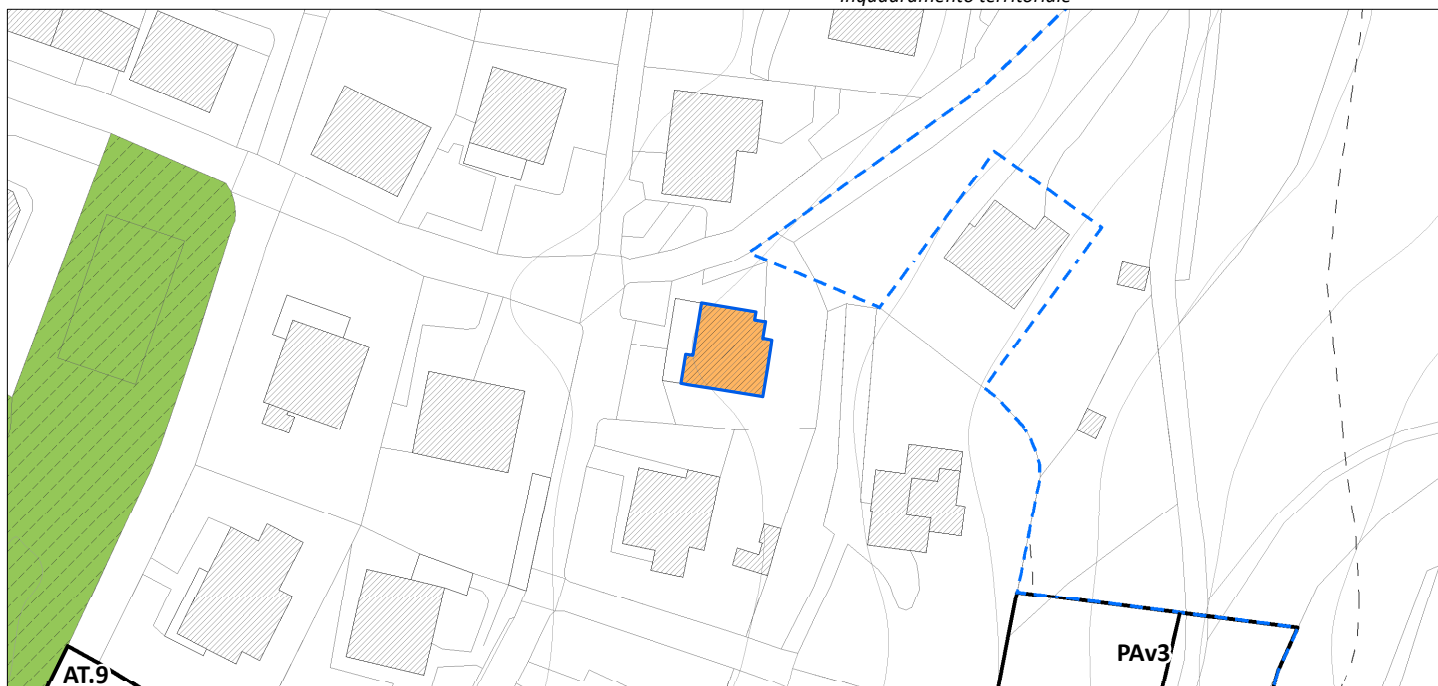
Grado di fruibilità: Buono

Grado di accessibilità: Buono

*Note
per interventi necessari:*



Inquadramento territoriale



Estratto tavola PS-1



Localizzazione su ortofoto

DESCRIZIONE

Categoria servizio: SP07-06

Denominazione: Servizi di supporto al mondo del lavoro - Torchio

Località: Carzano

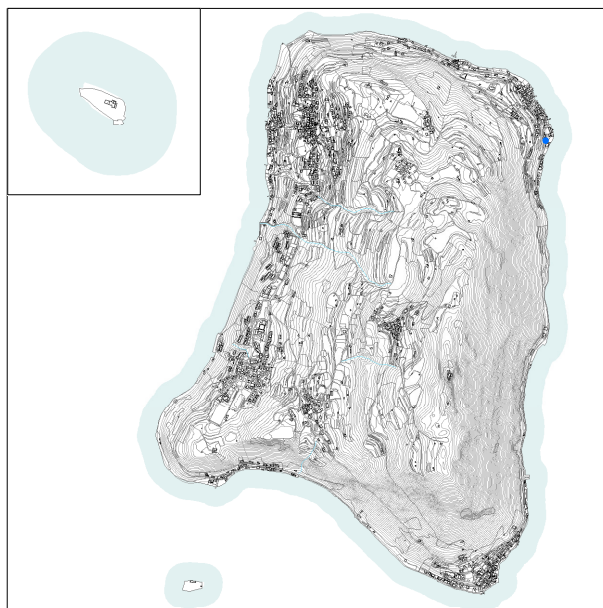
Superficie: mq 24,92

Stato di conservazione: Buono

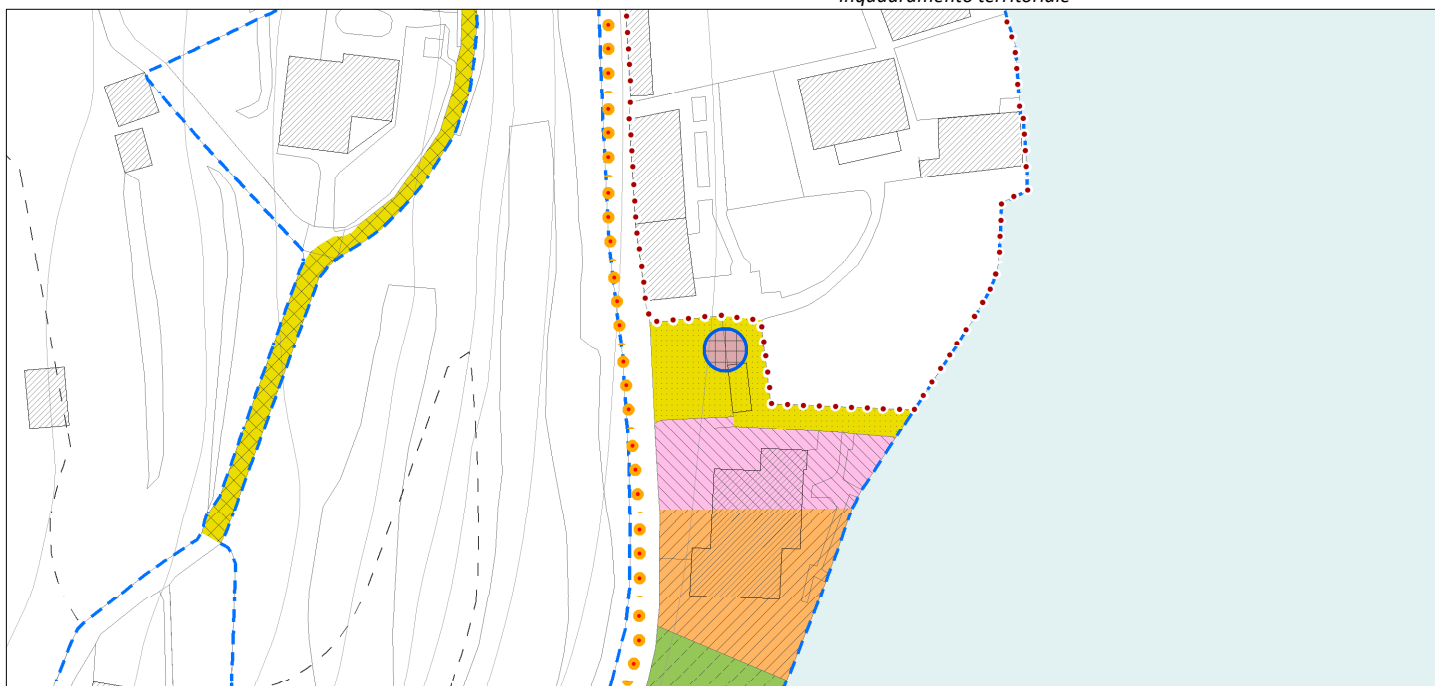
Grado di fruibilità: Buono

Grado di accessibilità: Buono

Note per interventi necessari:



Inquadramento territoriale



Estratto tavola PS-1



Localizzazione su ortofoto

DESCRIZIONE

Categoria servizio: SP07-06

Denominazione: Servizi di supporto al mondo del lavoro

Località: Senzano

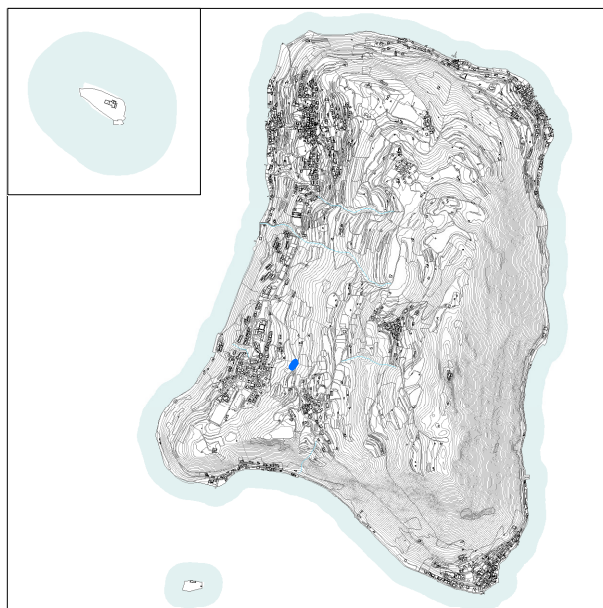
Superficie: mq 19925,59

Stato di conservazione: Buono

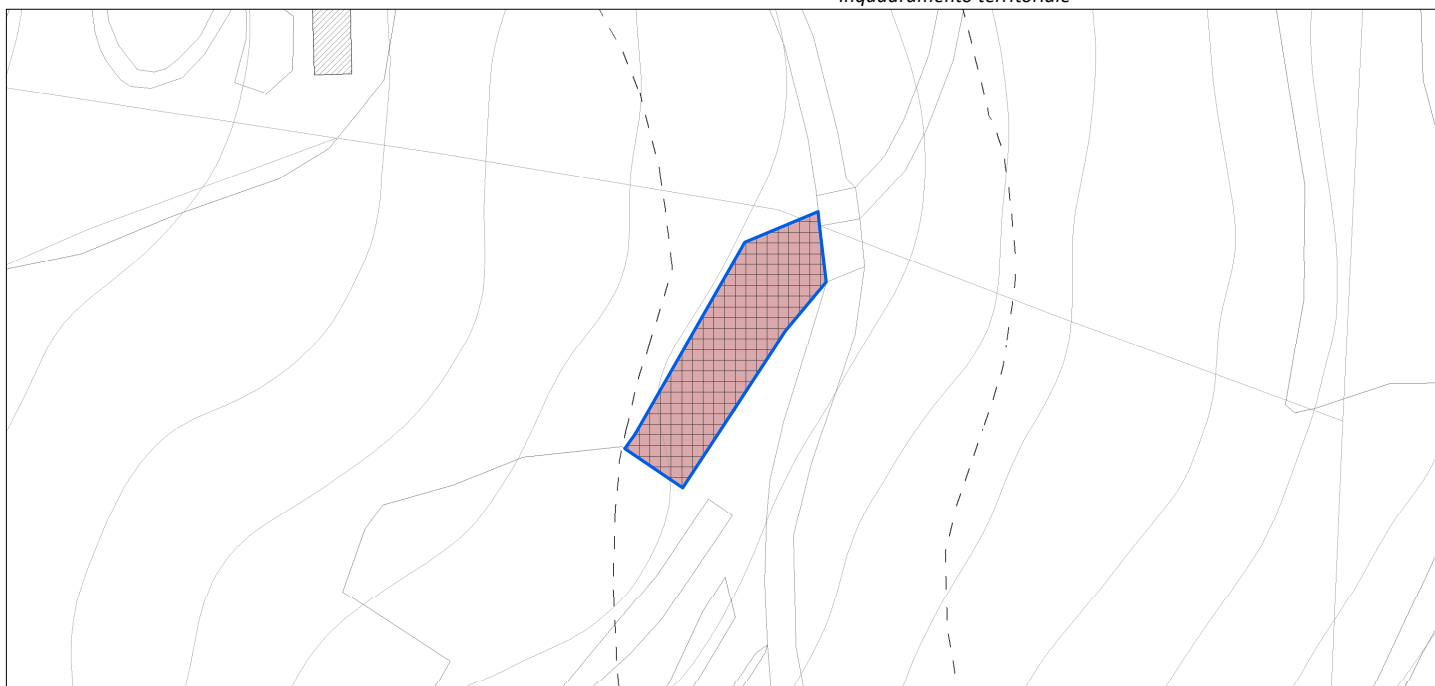
Grado di fruibilità: Alto

Grado di accessibilità: Buono

*Note
per interventi necessari:*



Inquadramento territoriale



Estratto tavola PS-1



Localizzazione su ortofoto

DESCRIZIONE

Categoria servizio: SP08-01

Denominazione: Enti territoriali - Municipio

Località: Siviano

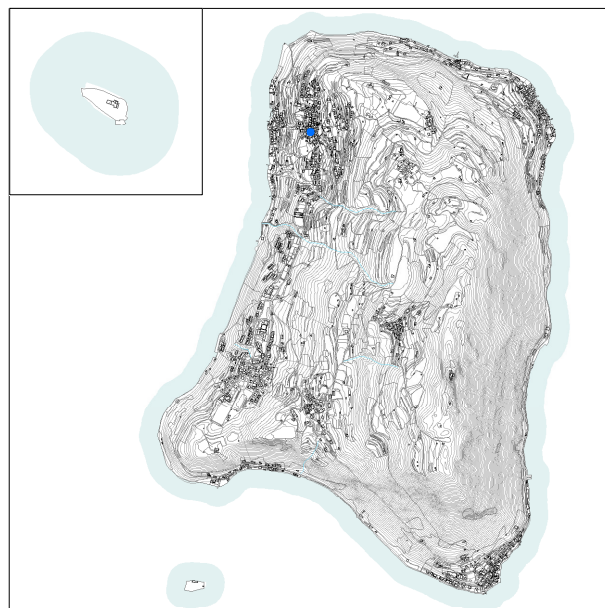
Superficie: mq 168,57

Stato di conservazione: Buono

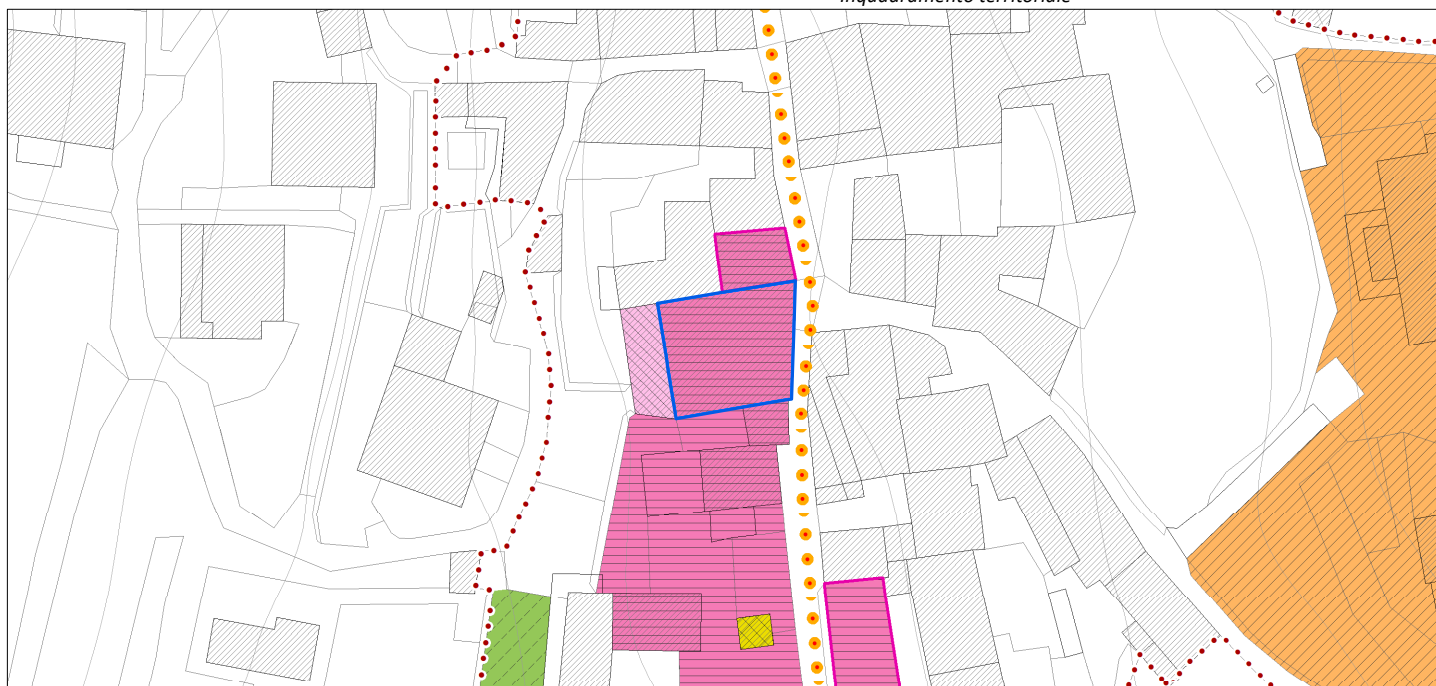
Grado di fruibilità: Buono

Grado di accessibilità: Buono

*Note
per interventi necessari:*



Inquadramento territoriale



Estratto tavola PS-1



Localizzazione su ortofoto

DESCRIZIONE

Categoria servizio: SP08-01

Denominazione: Enti territoriali - Posta

Località: Siviano

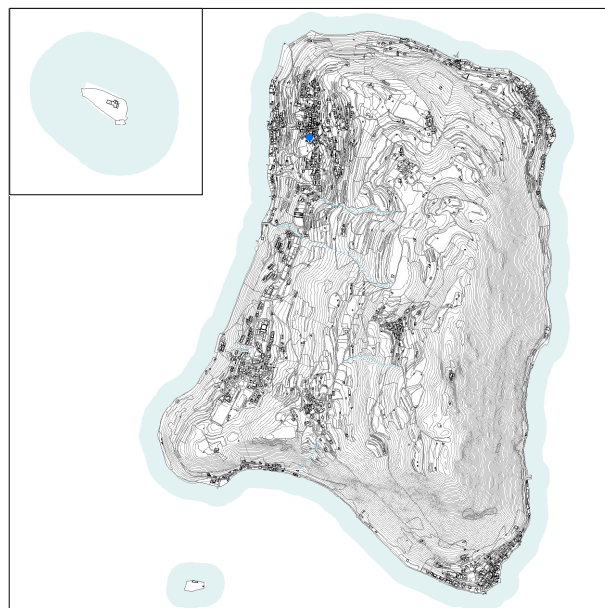
Superficie: mq 56,43

Stato di conservazione: Buono

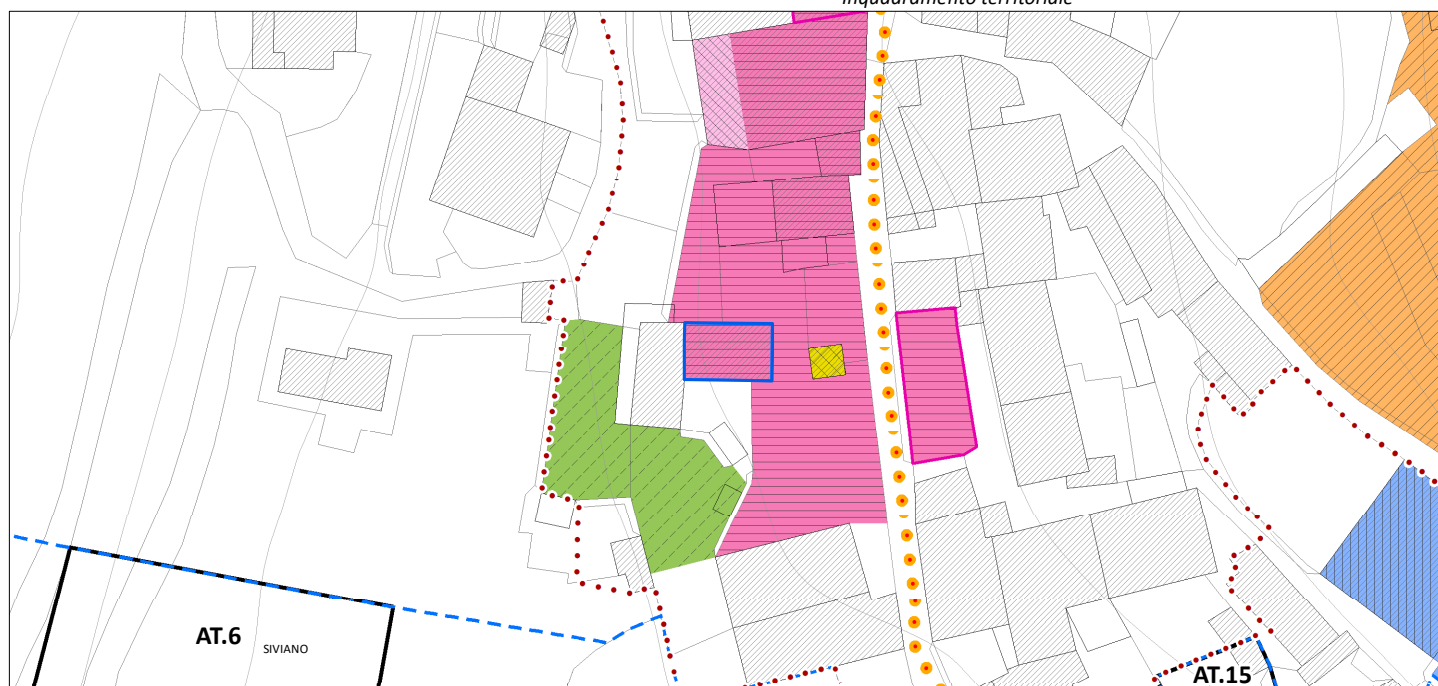
Grado di fruibilità: Buono

Grado di accessibilità: Buono

Note per interventi necessari:



Inquadramento territoriale



Estratto tavola PS-1



Localizzazione su ortofoto

DESCRIZIONE

Categoria servizio: SP08-01

Denominazione: Enti territoriali - Ufficio Turismo

Località: Peschiera Maraglio

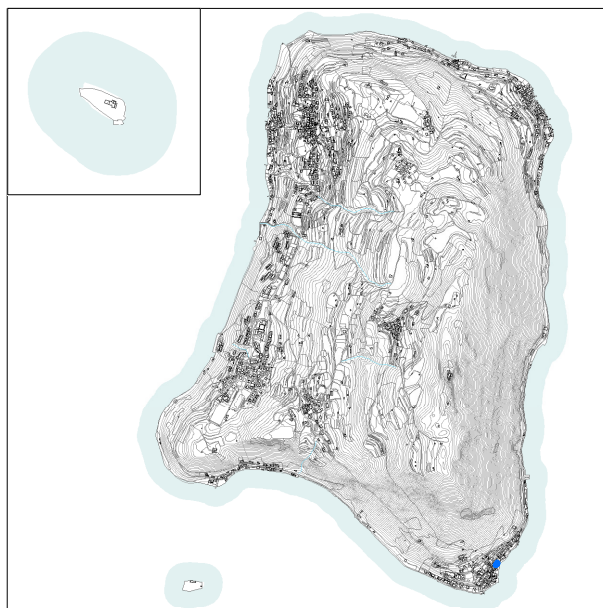
Superficie: mq 109,34

Stato di conservazione: Buono

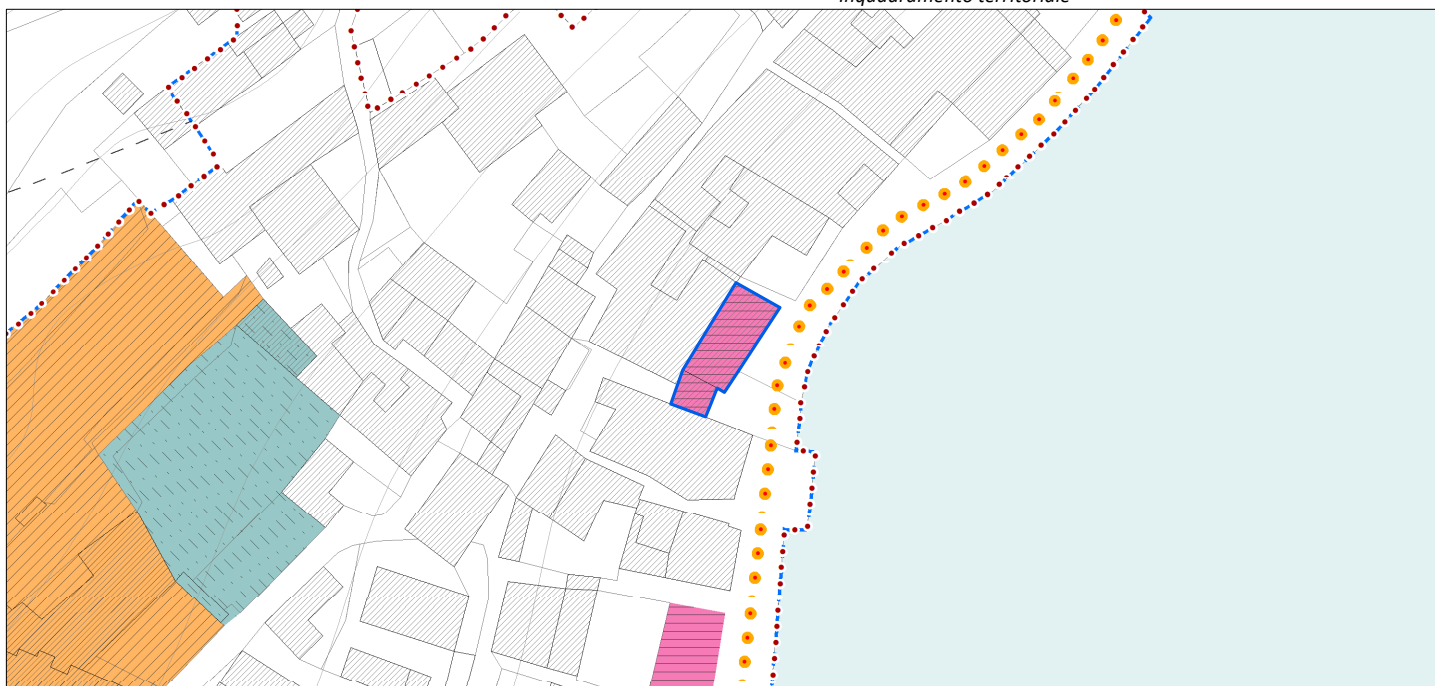
Grado di fruibilità: Alto

Grado di accessibilità: Buono

*Note
per interventi necessari:*



Inquadramento territoriale



Estratto tavola PS-1



Localizzazione su ortofoto

DESCRIZIONE

Categoria servizio: SP08-04

Denominazione: Sicurezza del cittadino - Polizia locale

Località: Siviano

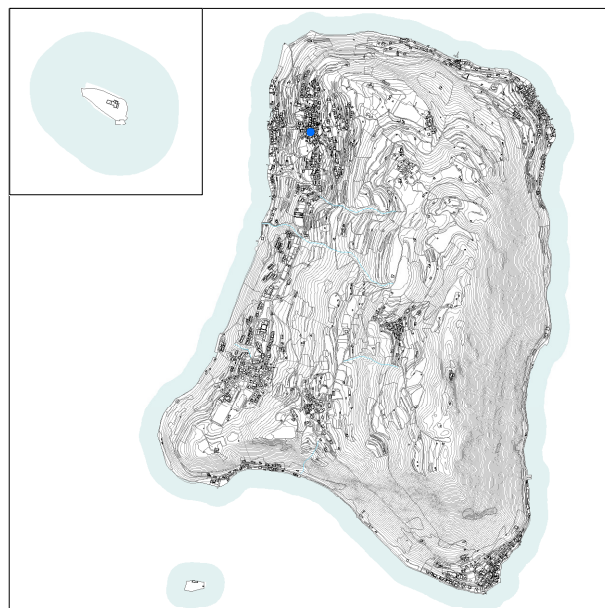
Superficie: mq 168,57

Stato di conservazione: Buono

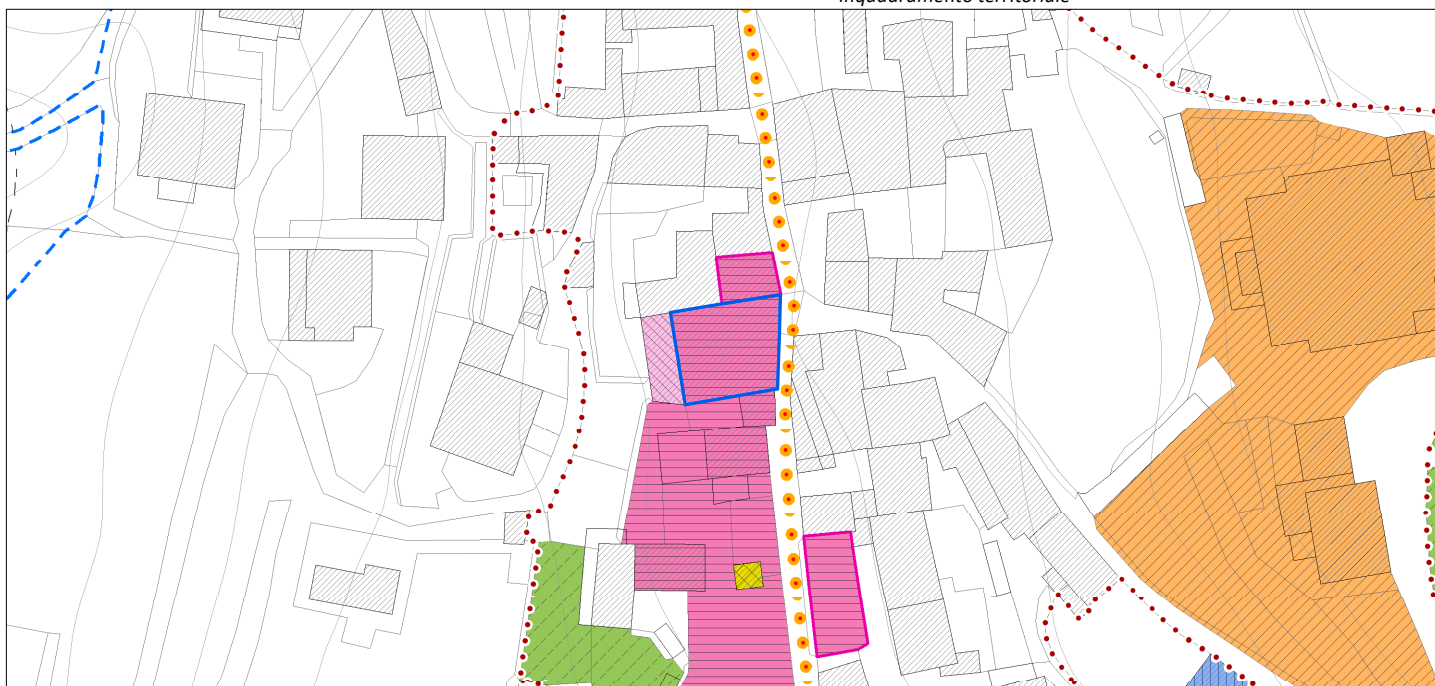
Grado di fruibilità: Buono

Grado di accessibilità: Buono

*Note
per interventi necessari:*



Inquadramento territoriale



Estratto tavola PS-1



Localizzazione su ortofoto

DESCRIZIONE

Categoria servizio: SP08-06

Denominazione: Strutture mortuarie - Cimitero

Località: Siviano

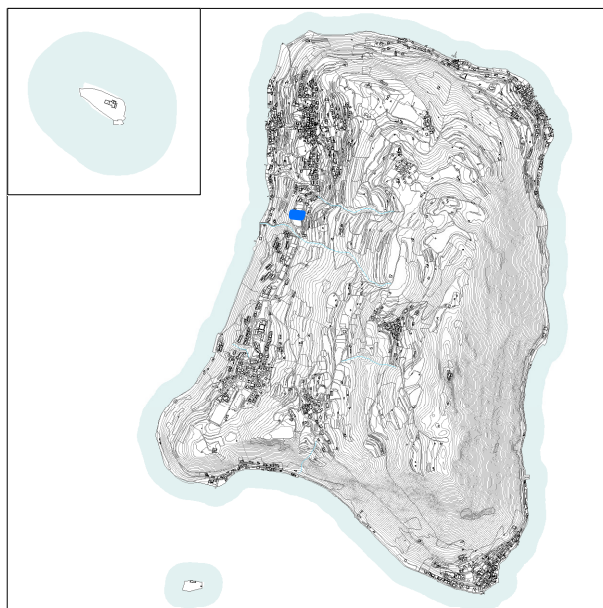
Superficie: mq 1513,52

Stato di conservazione: Buono

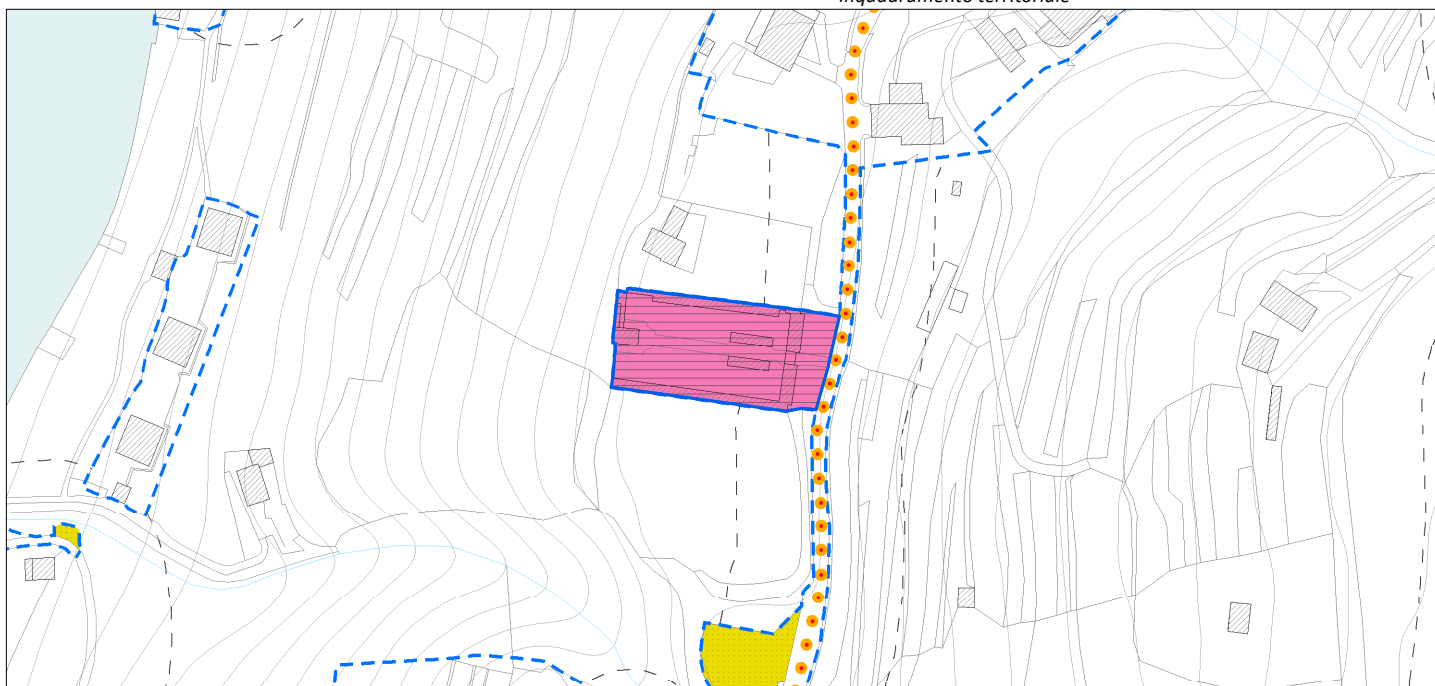
Grado di fruibilità: Buono

Grado di accessibilità: Buono


*Note
per interventi necessari:*



Inquadramento territoriale



Estratto tavola PS-1



Localizzazione su ortofoto

DESCRIZIONE

Categoria servizio: SP08-06

Denominazione: Strutture mortuarie - Cimitero

Località: Peschiera Maraglio

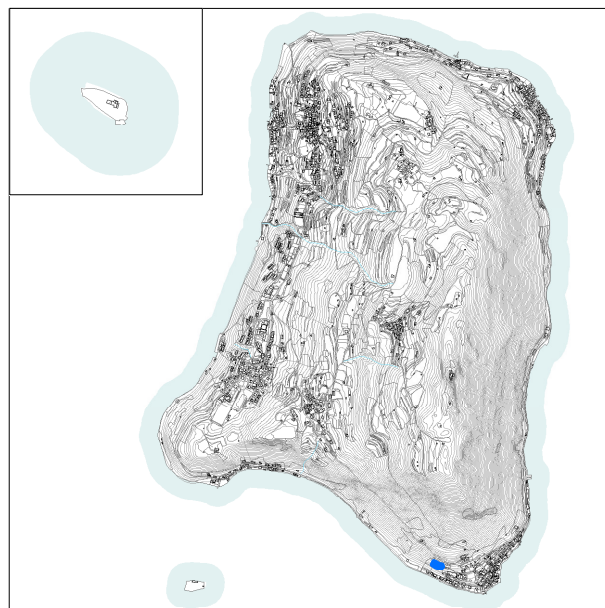
Superficie: mq 853,51

Stato di conservazione: Buono

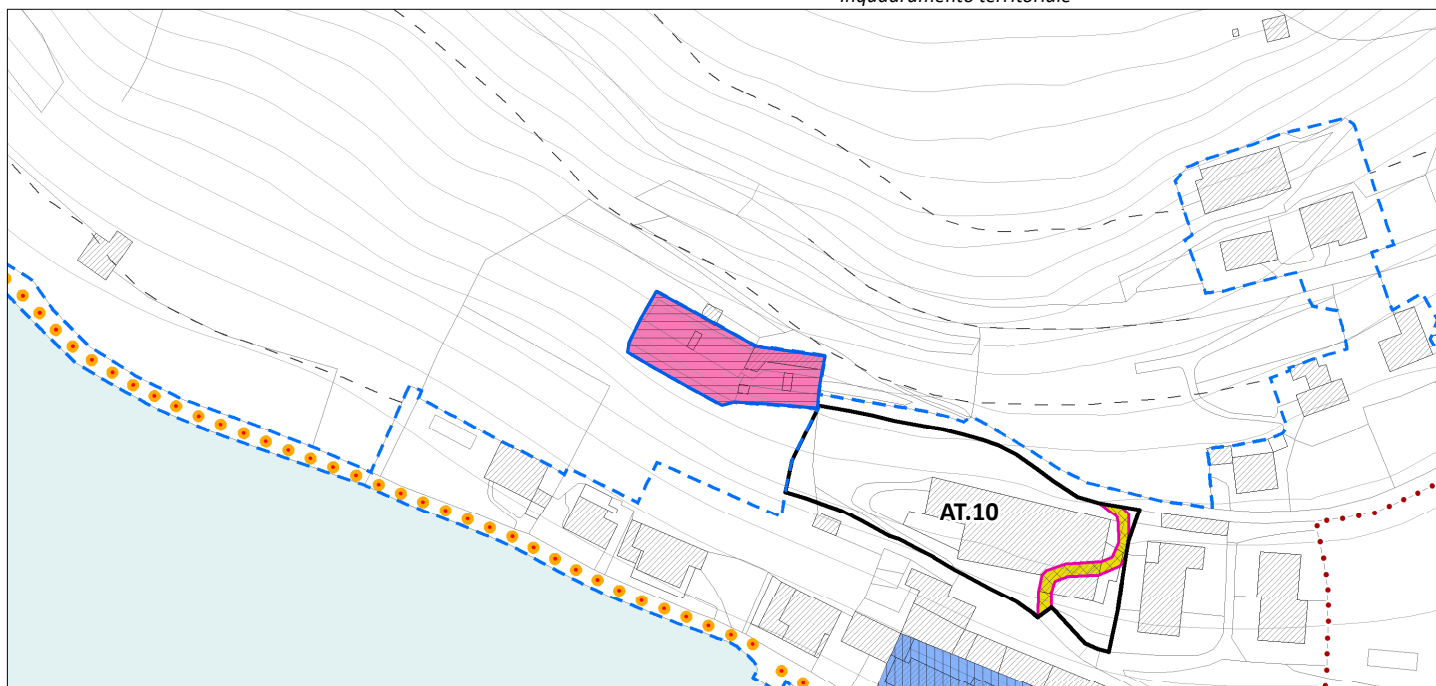
Grado di fruibilità: Buono

Grado di accessibilità: Buono

Note per interventi necessari:



Inquadramento territoriale



Estratto tavola PS-1



Localizzazione su ortofoto

DESCRIZIONE

Categoria servizio: SP08-06

Denominazione: Strutture mortuarie - Cimitero

Località: Carzano

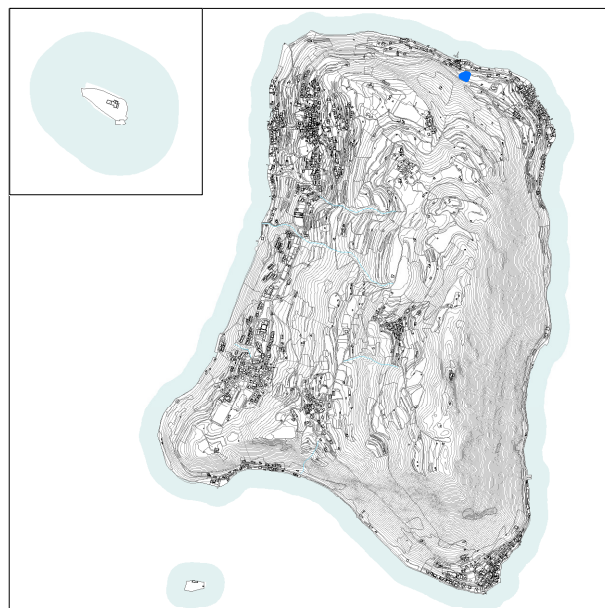
Superficie: mq 673,99

Stato di conservazione: Buono

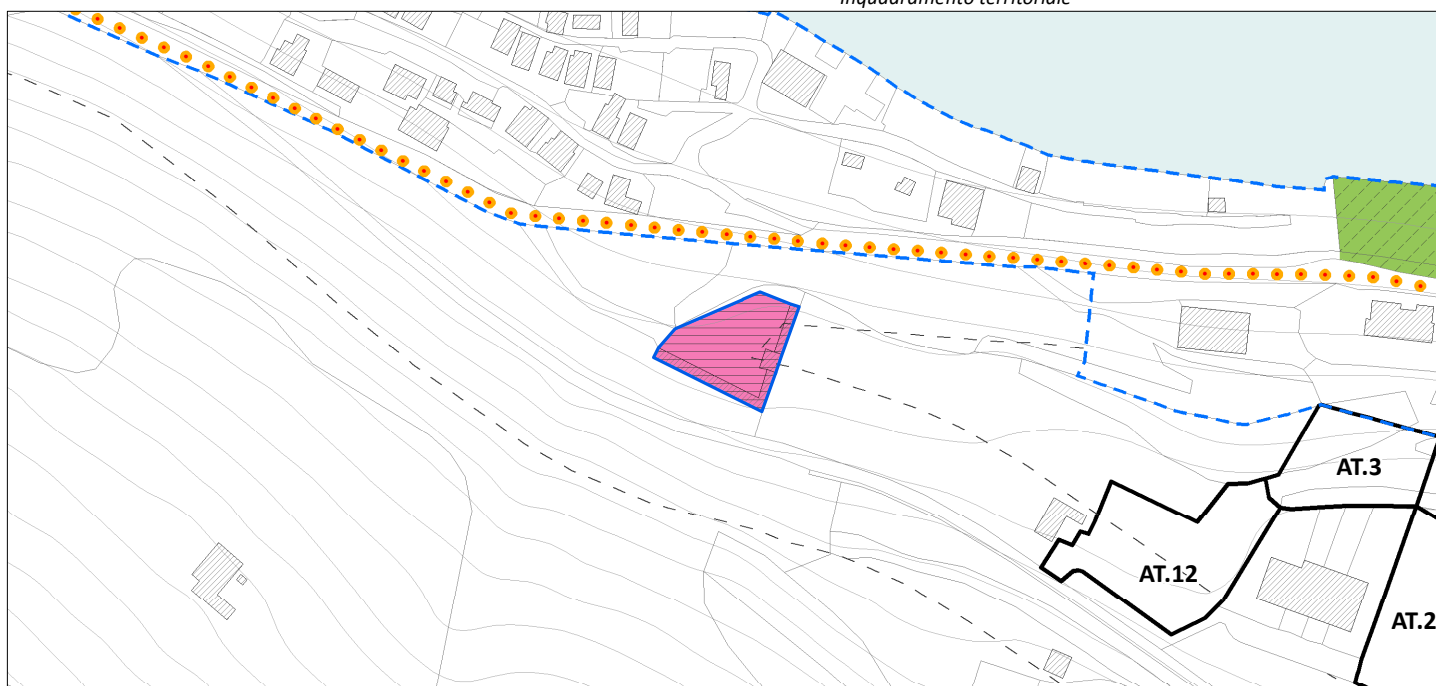
Grado di fruibilità: Buono

Grado di accessibilità: Buono

Note per interventi necessari:



Inquadramento territoriale



Estratto tavola PS-1



Localizzazione su ortofoto

DESCRIZIONE

Categoria servizio: SP08-07

Denominazione: Spazi aggregativi a cielo aperto - Piazzetta

Località: Carzano

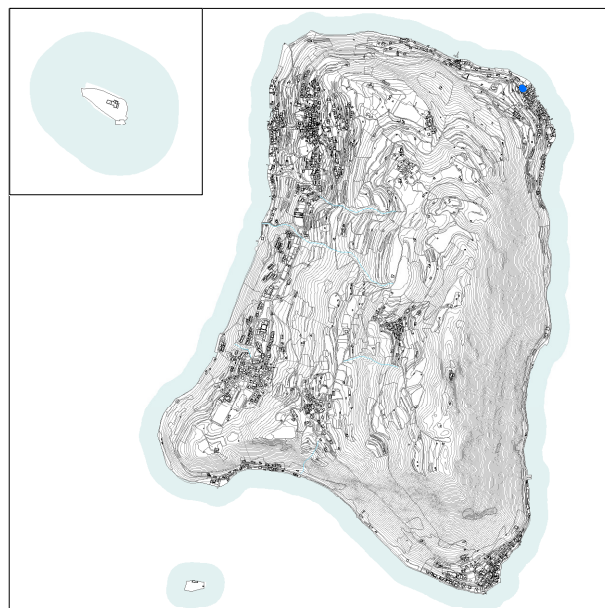
Superficie: mq 73,76

Stato di conservazione: Necessità di manutenzione

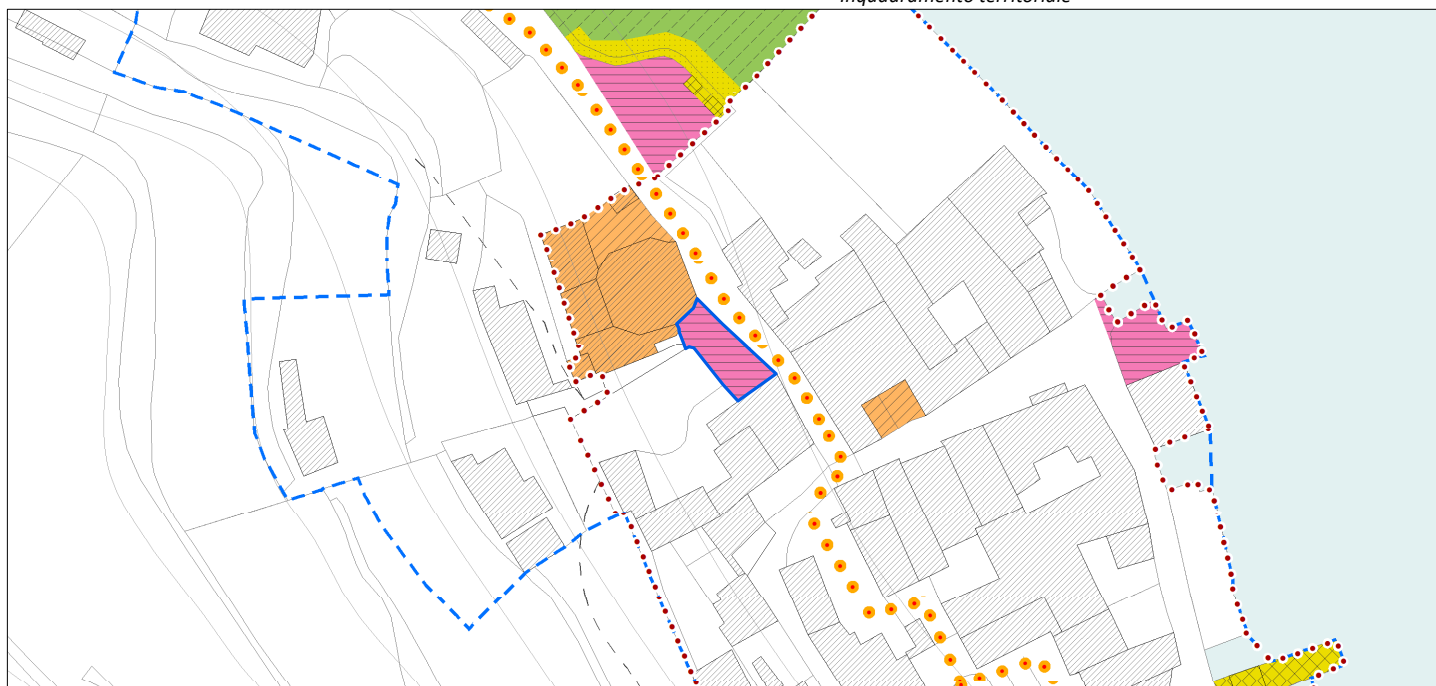
Grado di fruibilità: Alto

Grado di accessibilità: Buono

Note per interventi necessari:



Inquadramento territoriale



Estratto tavola PS-1



Localizzazione su ortofoto

DESCRIZIONE

Categoria servizio: SP08-07

Denominazione: Spazi aggregativi a cielo aperto - Piazzetta

Località: Peschiera Maraglio

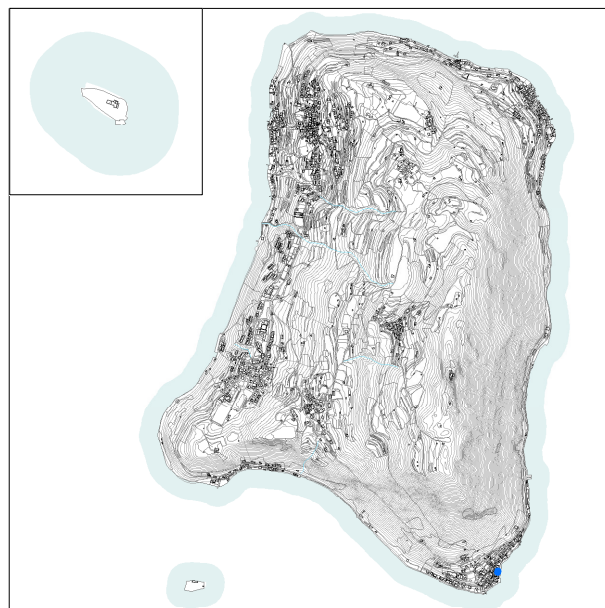
Superficie: mq 109,55

Stato di conservazione: Buono

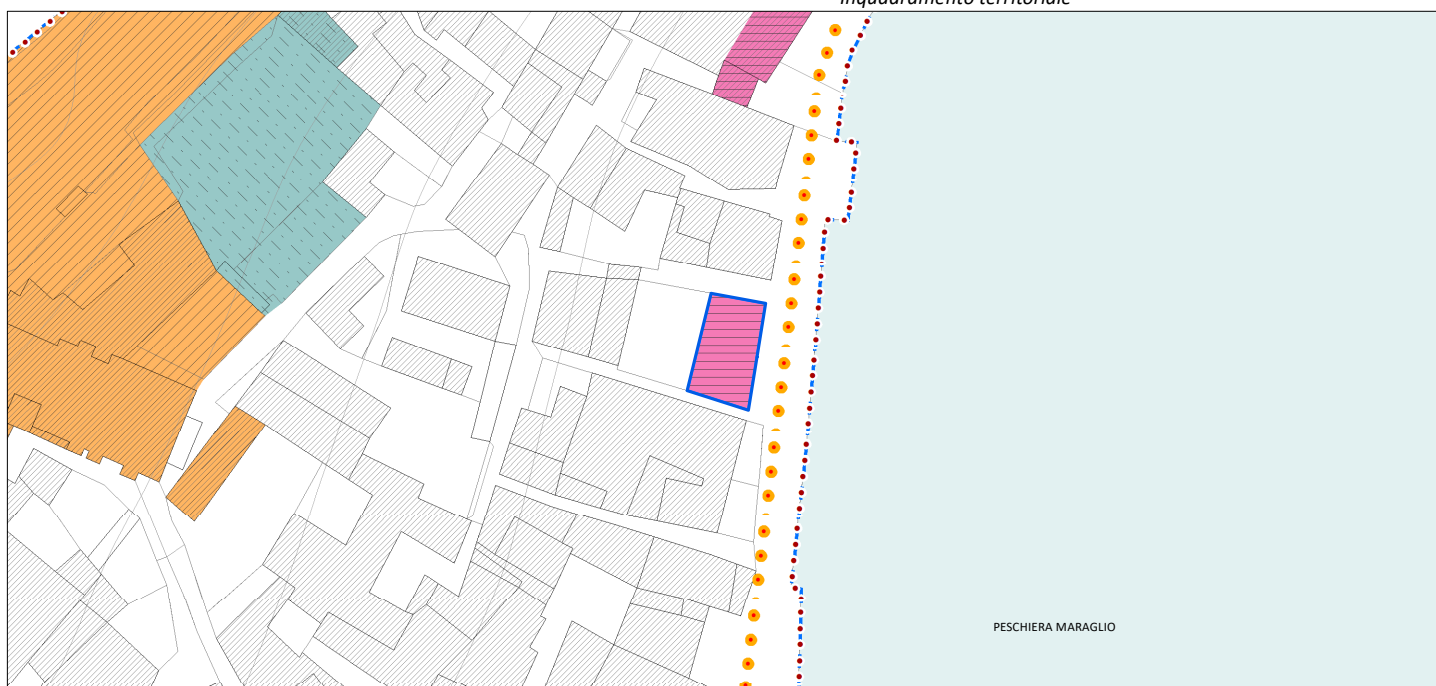
Grado di fruibilità: Buono

Grado di accessibilità: Buono

Note per interventi necessari:



Inquadramento territoriale



Estratto tavola PS-1



Localizzazione su ortofoto

DESCRIZIONE

Categoria servizio: SP08-07

Denominazione: Spazi aggregativi a cielo aperto - Piazzetta

Località: Peschiera Maraglio

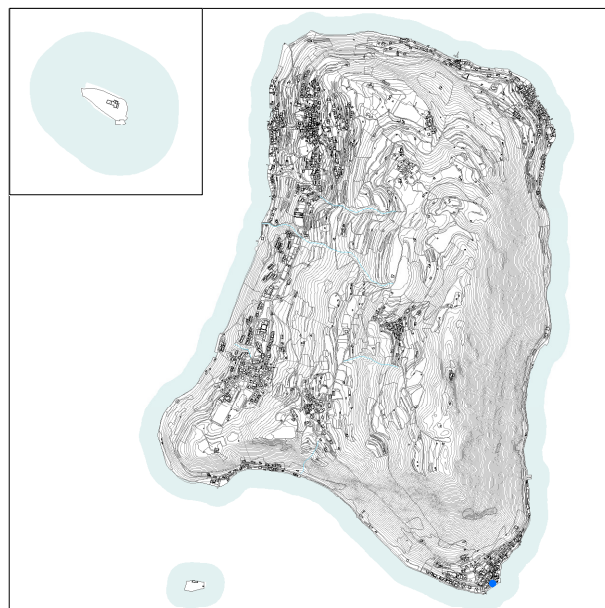
Superficie: mq 90,82

Stato di conservazione: Buono

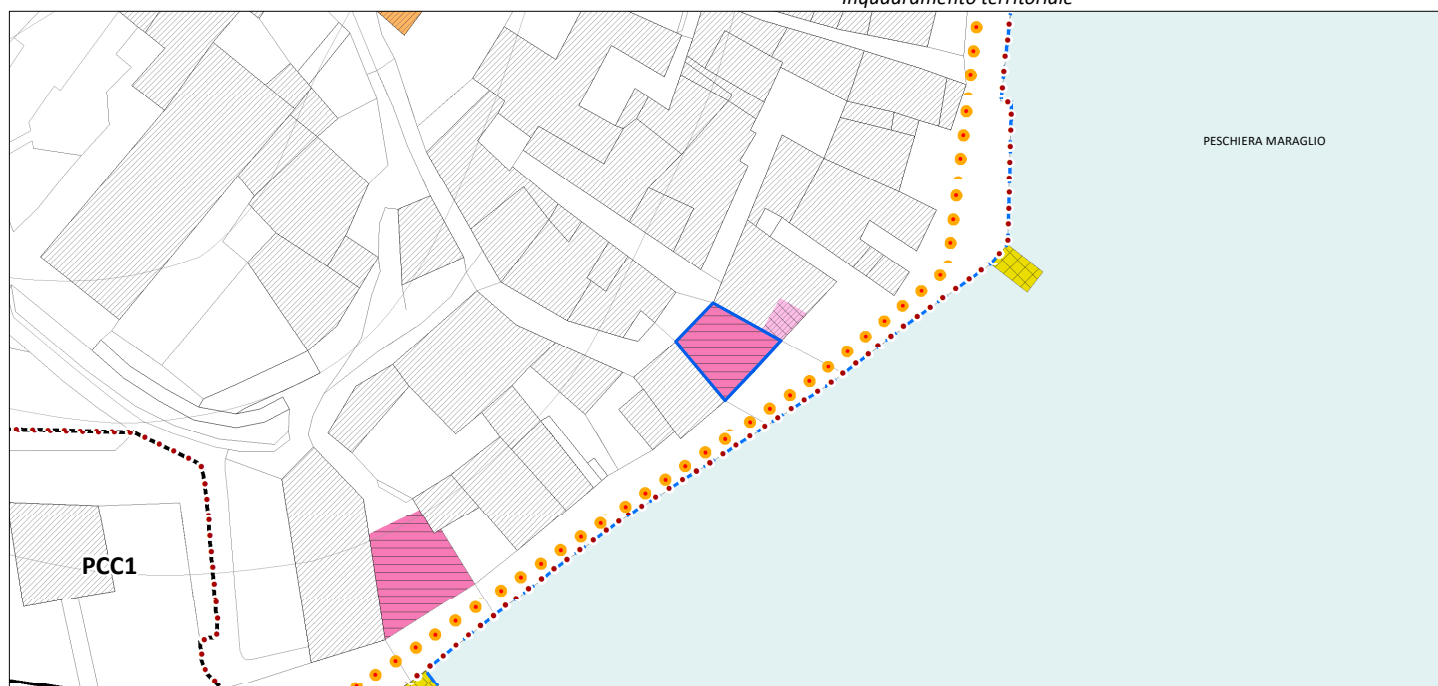
Grado di fruibilità: Alto

Grado di accessibilità: Buono

Note per interventi necessari:



Inquadramento territoriale



Estratto tavola PS-1



Localizzazione su ortofoto

DESCRIZIONE

Categoria servizio: SP08-07

Denominazione: Spazi aggregativi a cielo aperto - Piazzetta

Località: Peschiera Maraglio

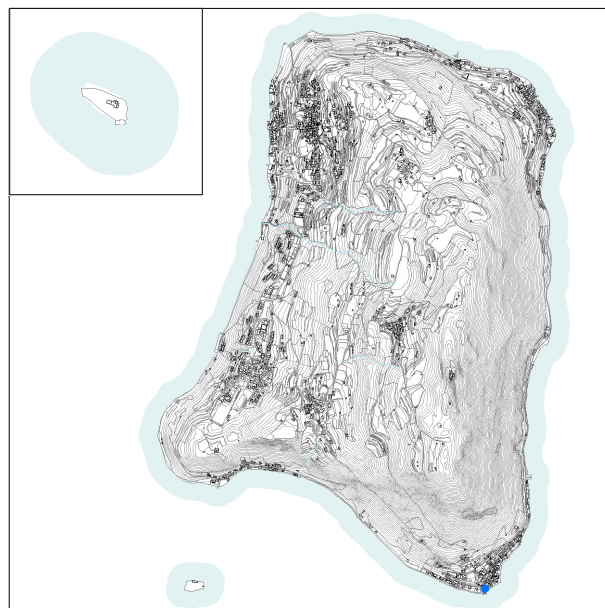
Superficie: mq 137,47

Stato di conservazione: Buono

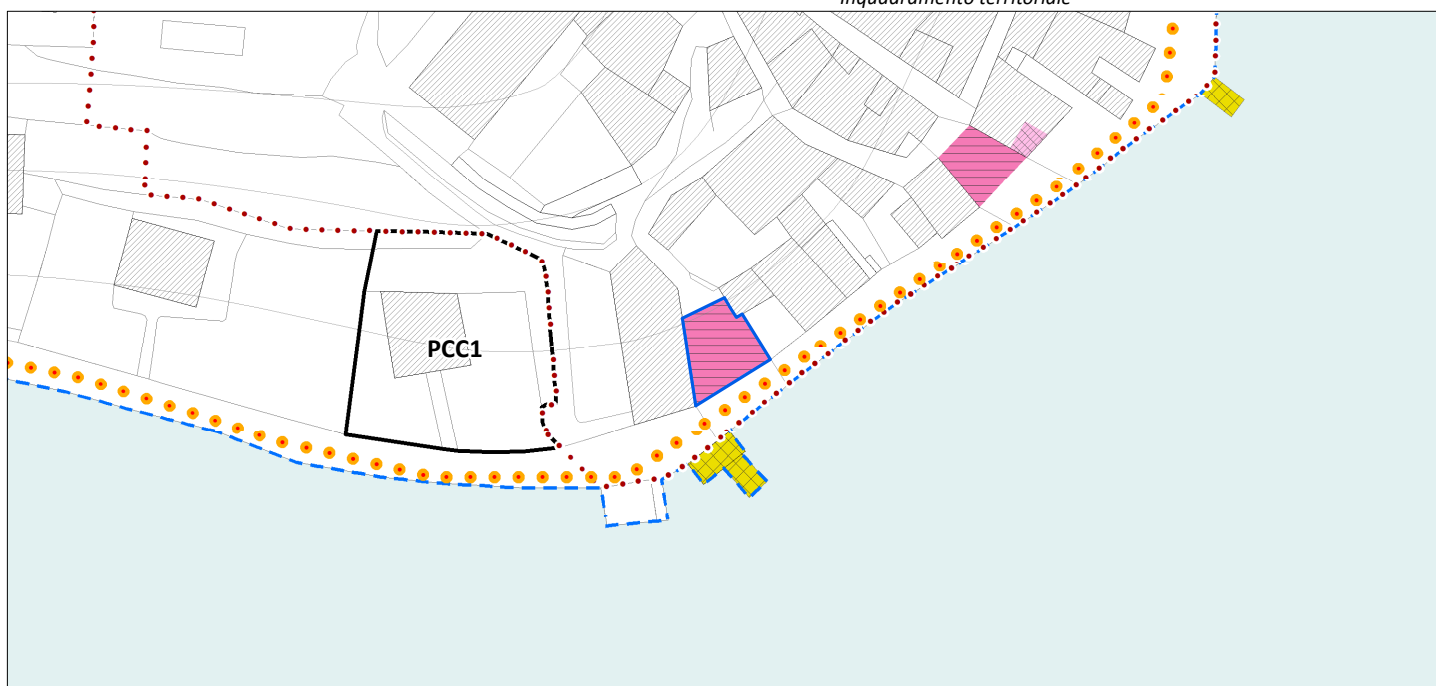
Grado di fruibilità: Alto

Grado di accessibilità: Buono

Note per interventi necessari:



Inquadramento territoriale



Estratto tavola PS-1



Localizzazione su ortofoto

DESCRIZIONE

Categoria servizio: SP08-07

Denominazione: Spazi aggregativi a cielo aperto - Piazza

Località: Sensole

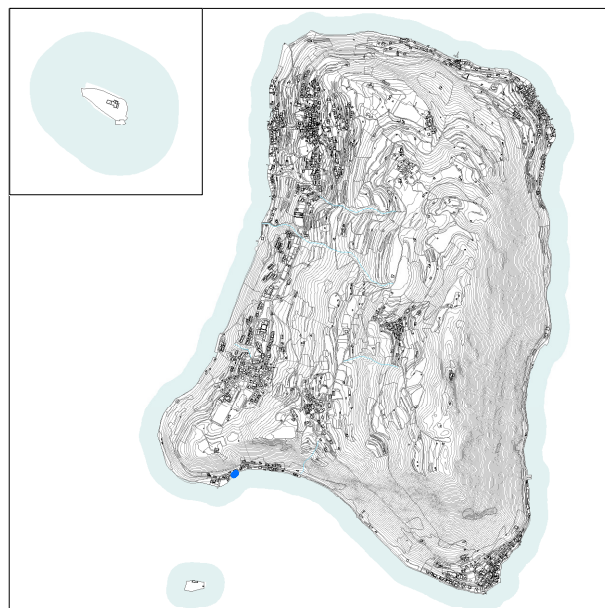
Superficie: mq 119,43

Stato di conservazione: Buono

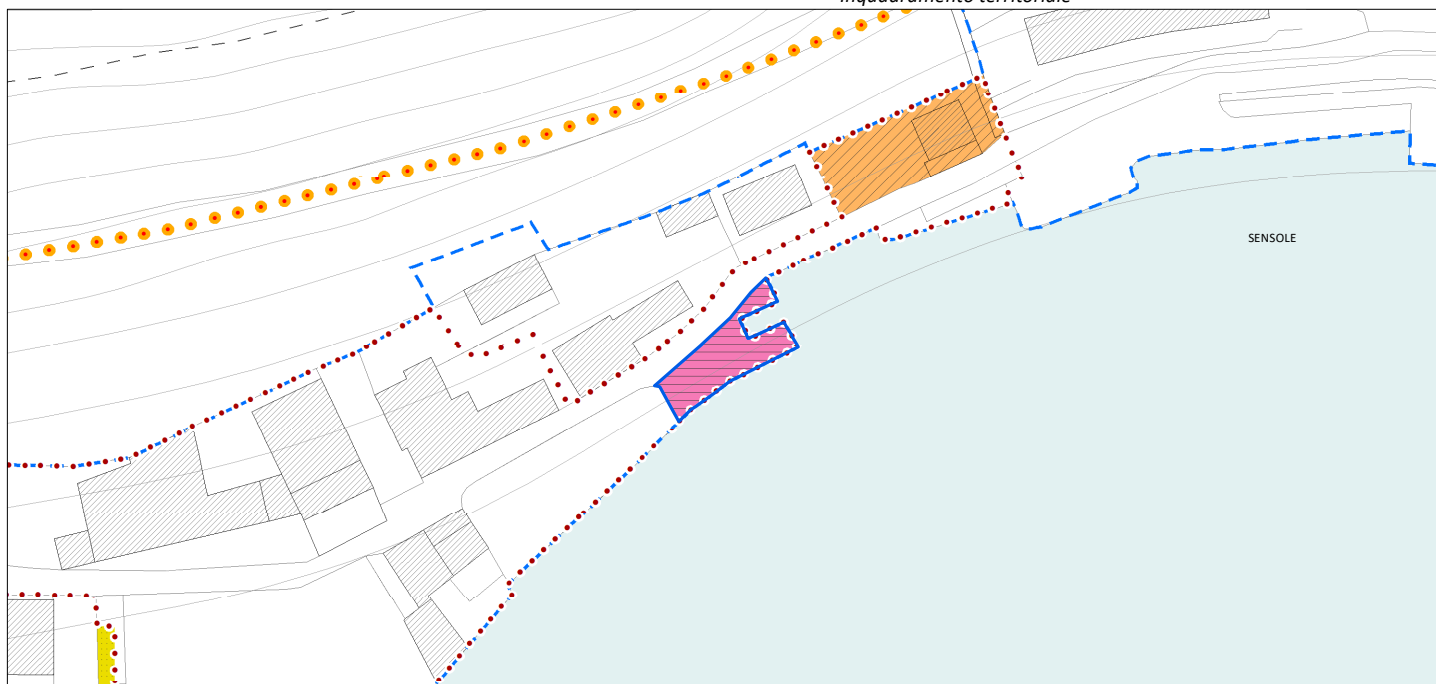
Grado di fruibilità: Buono

Grado di accessibilità: Buono

Note per interventi necessari:



Inquadramento territoriale



Estratto tavola PS-1



Localizzazione su ortofoto

DESCRIZIONE

Categoria servizio: SP08-07

Denominazione: Spazi aggregativi a cielo aperto - Belvedere

Località: Sensole

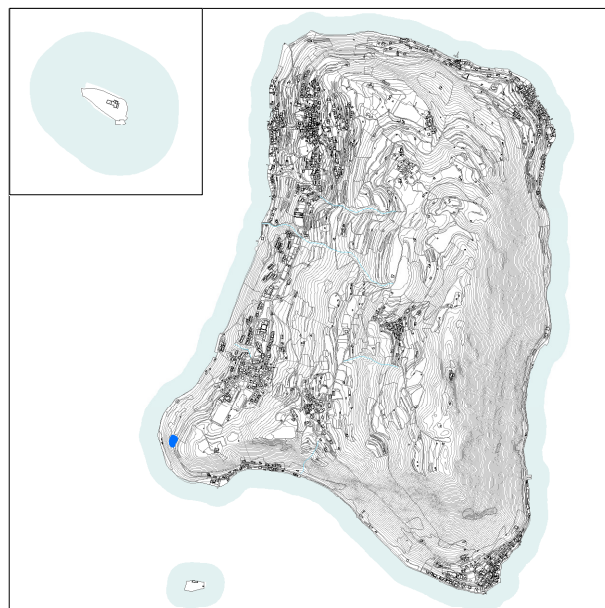
Superficie: mq 389,64

Stato di conservazione: Buono

Grado di fruibilità: Buono

Grado di accessibilità: Buono

Note
per interventi necessari: Intervento su esistente



Inquadramento territoriale



Estratto tavola PS-1



Localizzazione su ortofoto

DESCRIZIONE

Categoria servizio: SP08-07

Denominazione: Spazi aggregativi a cielo aperto - Piazza

Località: Senzano

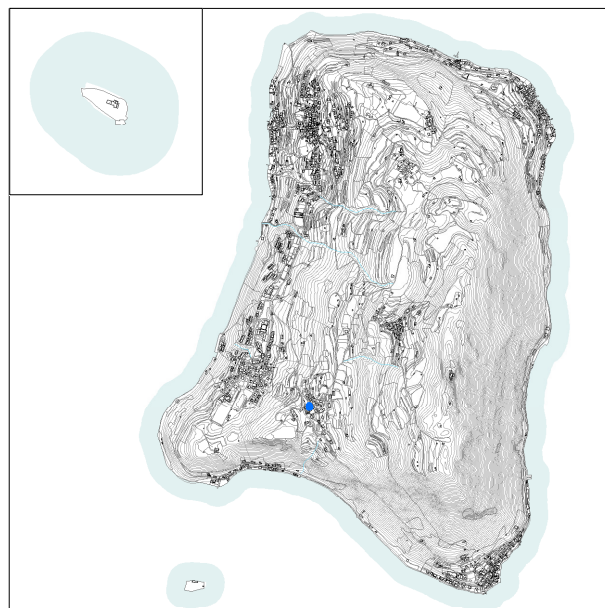
Superficie: mq 120,41

Stato di conservazione: Buono

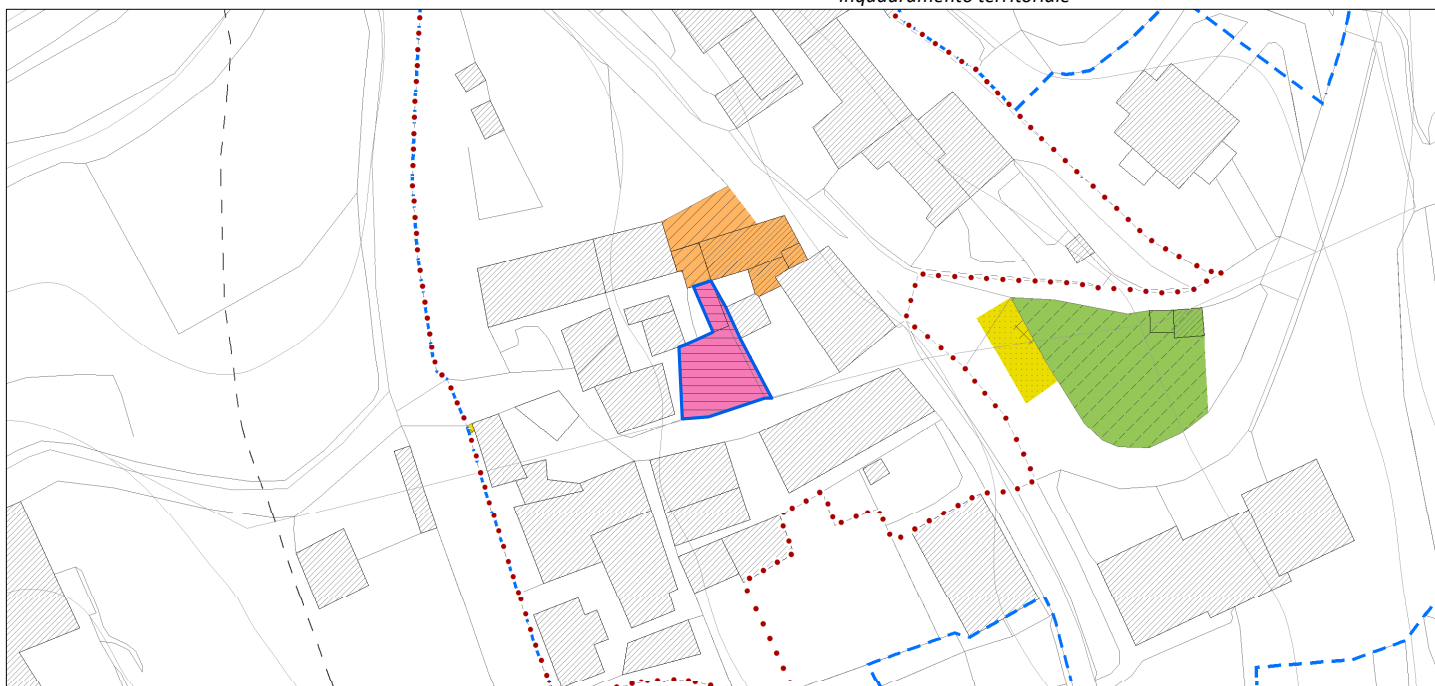
Grado di fruibilità: Buono

Grado di accessibilità: Buono

Note per interventi necessari:



Inquadramento territoriale



Estratto tavola PS-1



Localizzazione su ortofoto

DESCRIZIONE

Categoria servizio: SP08-07

Denominazione: Spazi aggregativi a cielo aperto - Piazza

Località: Siviano

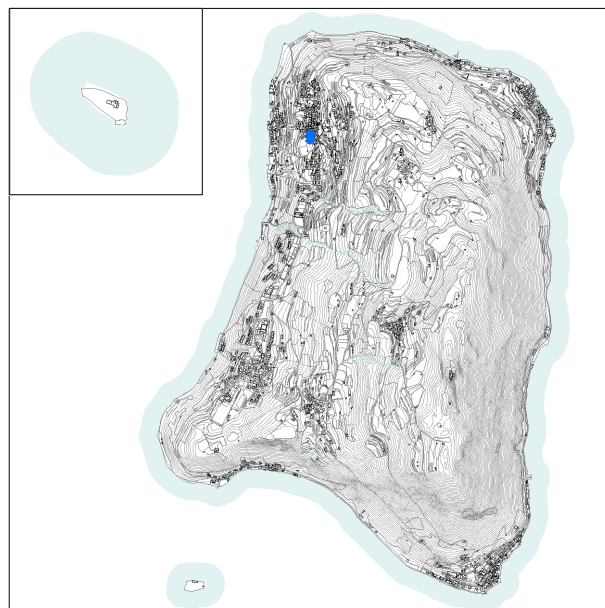
Superficie: mq 624,88

Stato di conservazione: Necessità di manutenzione

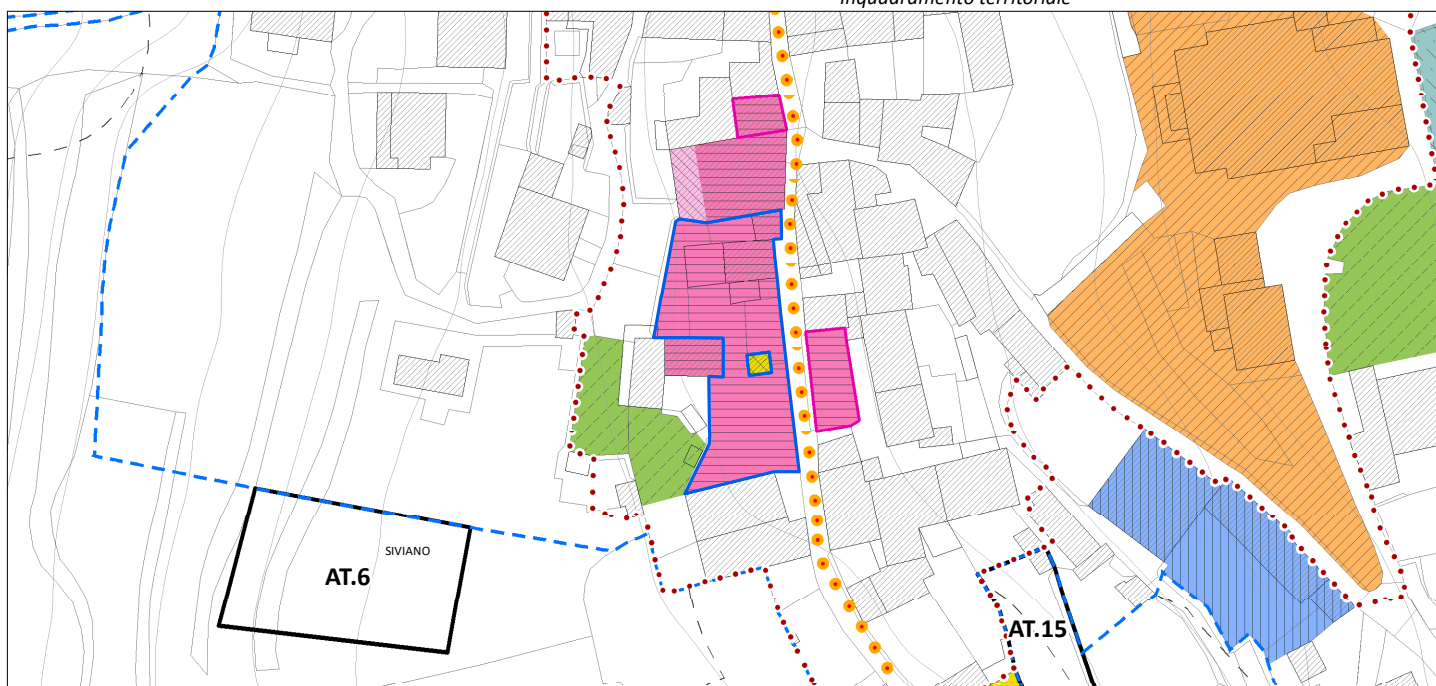
Grado di fruibilità: Alto

Grado di accessibilità: Buono

Note per interventi necessari: Intervento su esistente



Inquadramento territoriale



Estratto tavola PS-1



Localizzazione su ortofoto

DESCRIZIONE

Categoria servizio: SP08-07

Denominazione: Spazi aggregativi a cielo aperto - Piazza

Località: Carzano

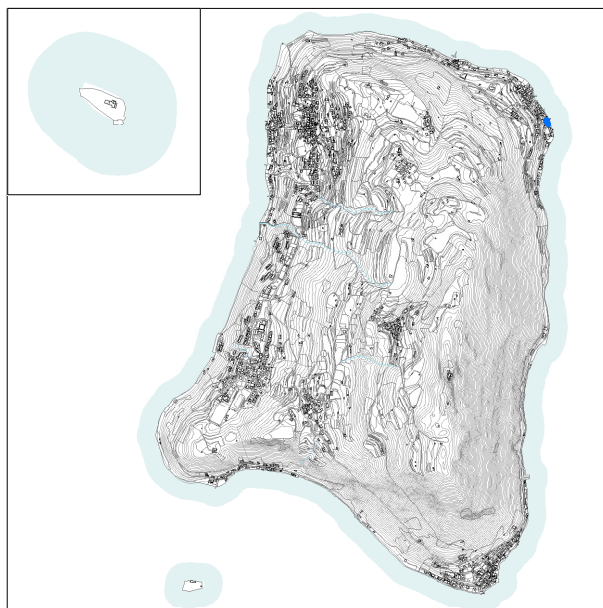
Superficie: mq 113,24

Stato di conservazione: Buono

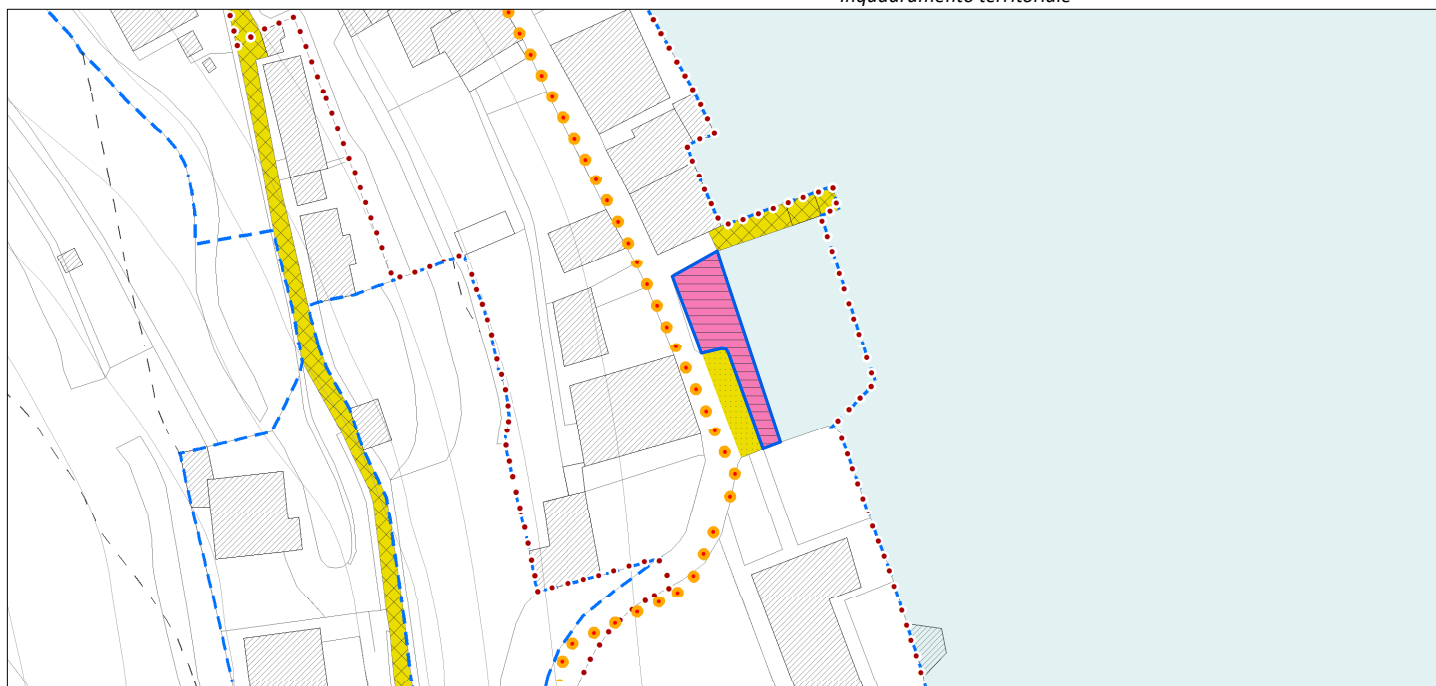
Grado di fruibilità: Alto

Grado di accessibilità: Buono

*Note
per interventi necessari:*



Inquadramento territoriale



Estratto tavola PS-1



Localizzazione su ortofoto

DESCRIZIONE

Categoria servizio: SP08-07

Denominazione: Spazi aggregativi a cielo aperto - Piazza

Località: Siviano Porto

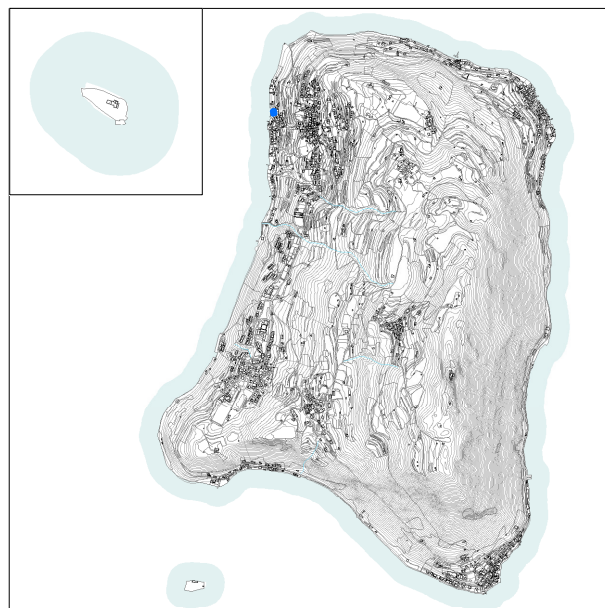
Superficie: mq 162,89

Stato di conservazione: Buono

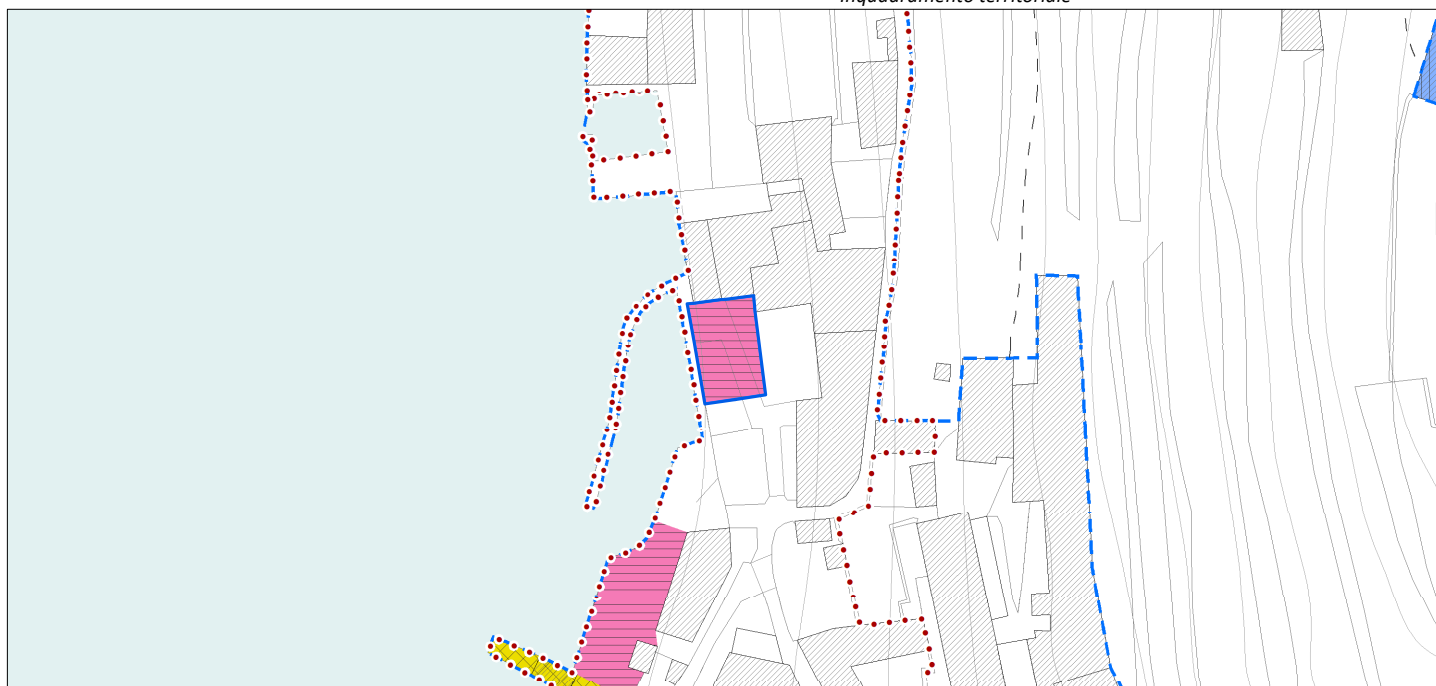
Grado di fruibilità: Buono

Grado di accessibilità: Buono

*Note
per interventi necessari:*



Inquadramento territoriale



Estratto tavola PS-1



Localizzazione su ortofoto

DESCRIZIONE

Categoria servizio: SP08-07

Denominazione: Spazi aggregativi a cielo aperto - Piazza

Località: Canagola - Siviano Porto

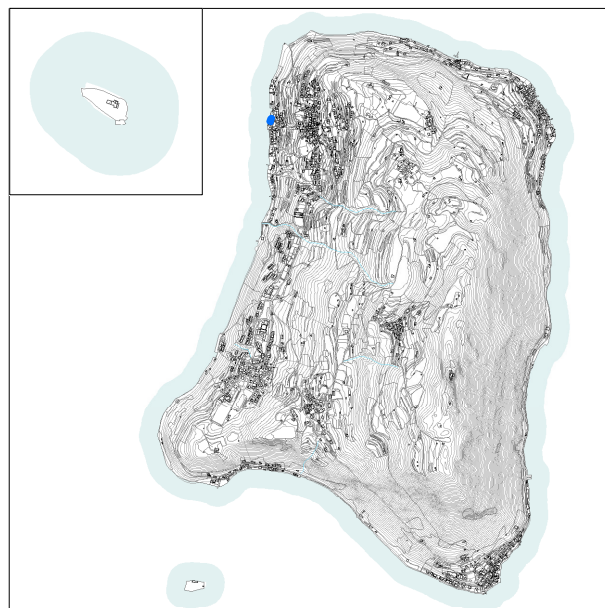
Superficie: mq 253,46

Stato di conservazione: Buono

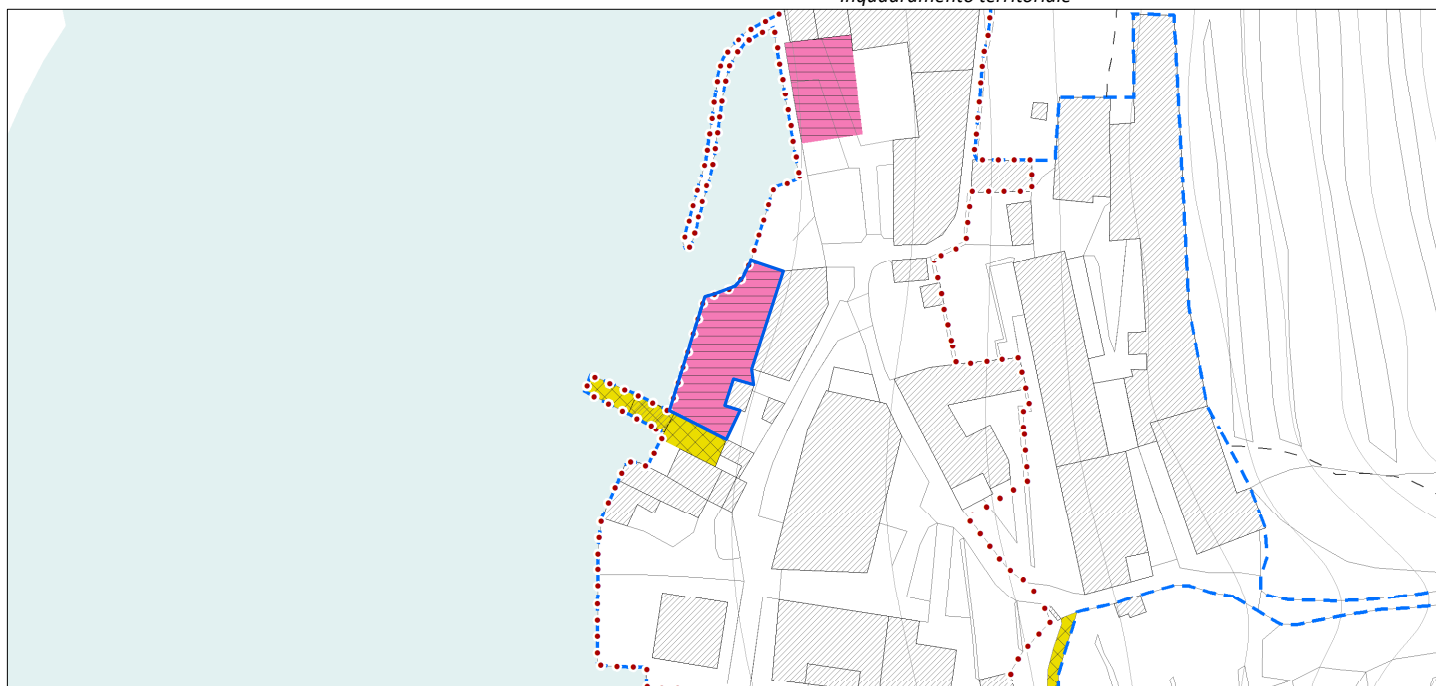
Grado di fruibilità: Alto

Grado di accessibilità: Buono

Note per interventi necessari:



Inquadramento territoriale



Estratto tavola PS-1



Localizzazione su ortofoto

DESCRIZIONE

Categoria servizio: SP08-07

Denominazione: Spazi aggregativi a cielo aperto - Piazza

Località: Olzano

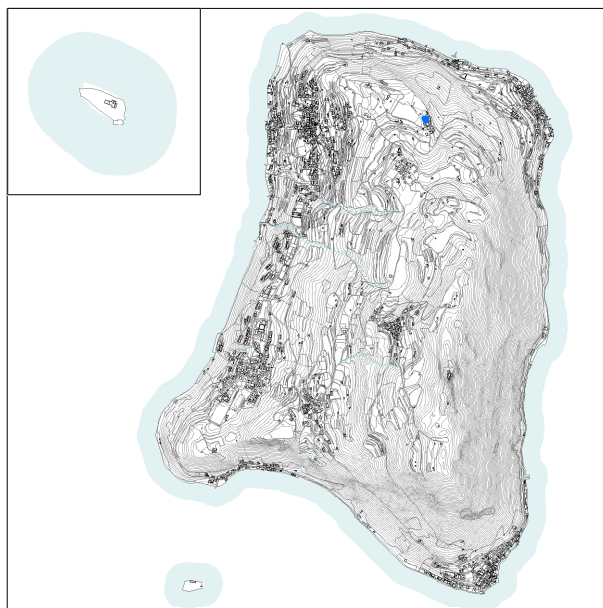
Superficie: mq 76,6

Stato di conservazione: Buono

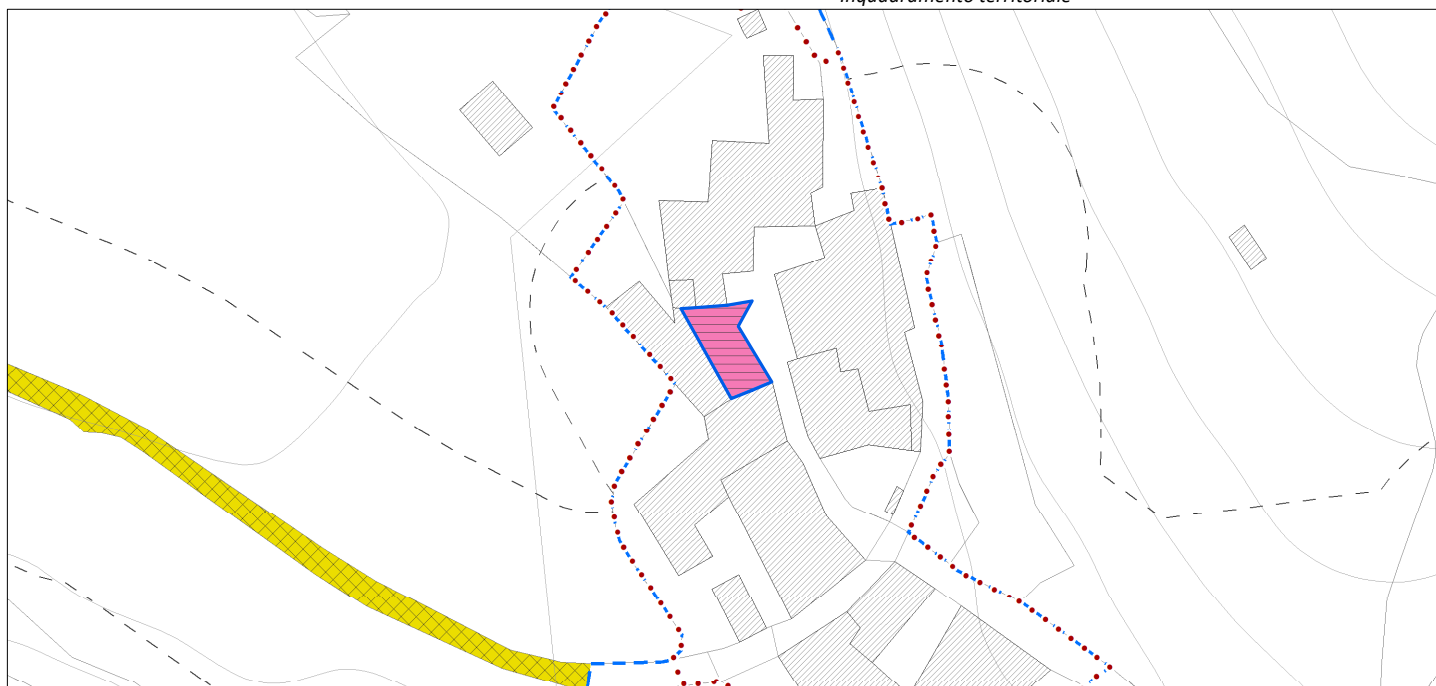
Grado di fruibilità: Buono

Grado di accessibilità: Buono

*Note
per interventi necessari:*



Inquadramento territoriale



Estratto tavola PS-1



Localizzazione su ortofoto

DESCRIZIONE

Categoria servizio: SP08-07

Denominazione: Spazi aggregativi a cielo aperto - Piazza

Località: Masse

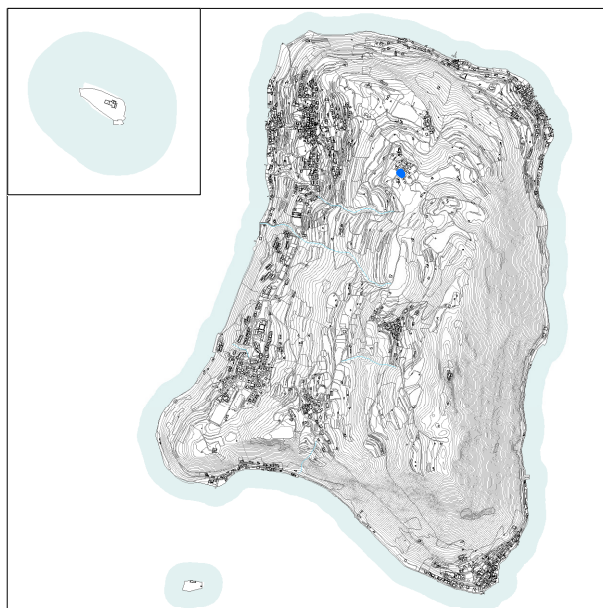
Superficie: mq 206,29

Stato di conservazione: Buono

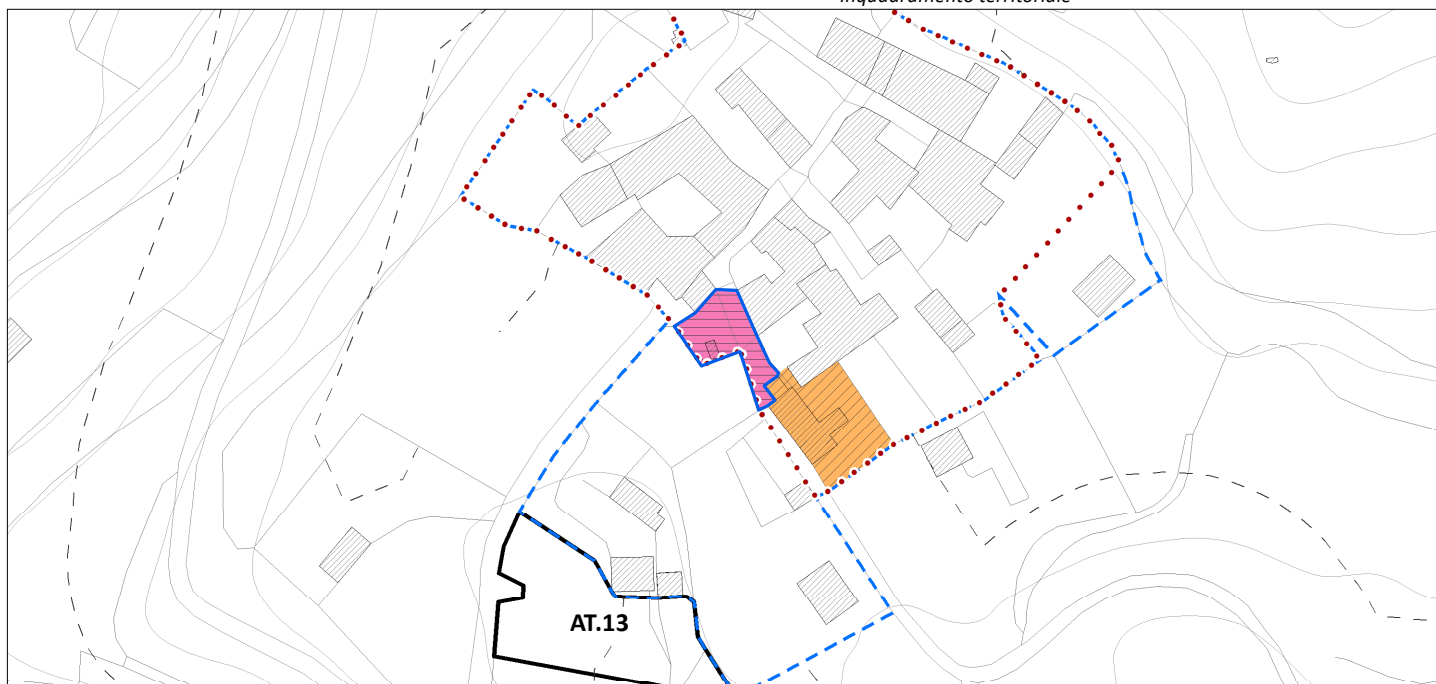
Grado di fruibilità: Buono

Grado di accessibilità: Buono

*Note
per interventi necessari:*



Inquadramento territoriale



Estratto tavola PS-1



Localizzazione su ortofoto

DESCRIZIONE

Categoria servizio: SP08-07

Denominazione: Spazi aggregativi a cielo aperto - Piazza

Località: Cure

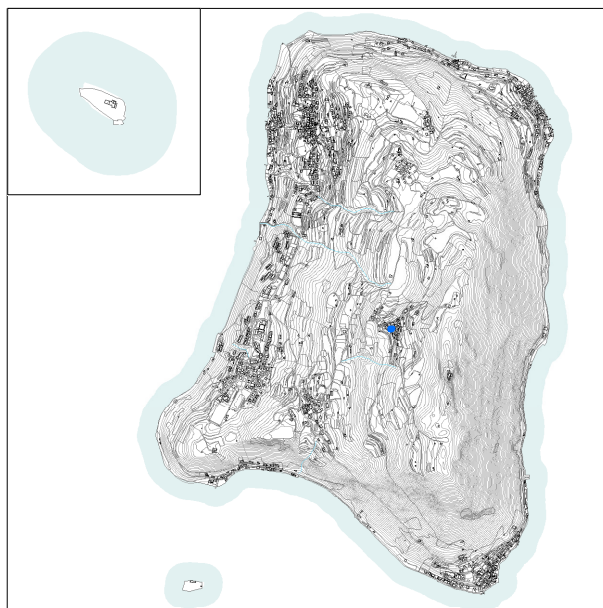
Superficie: mq 96,62

Stato di conservazione: Buono

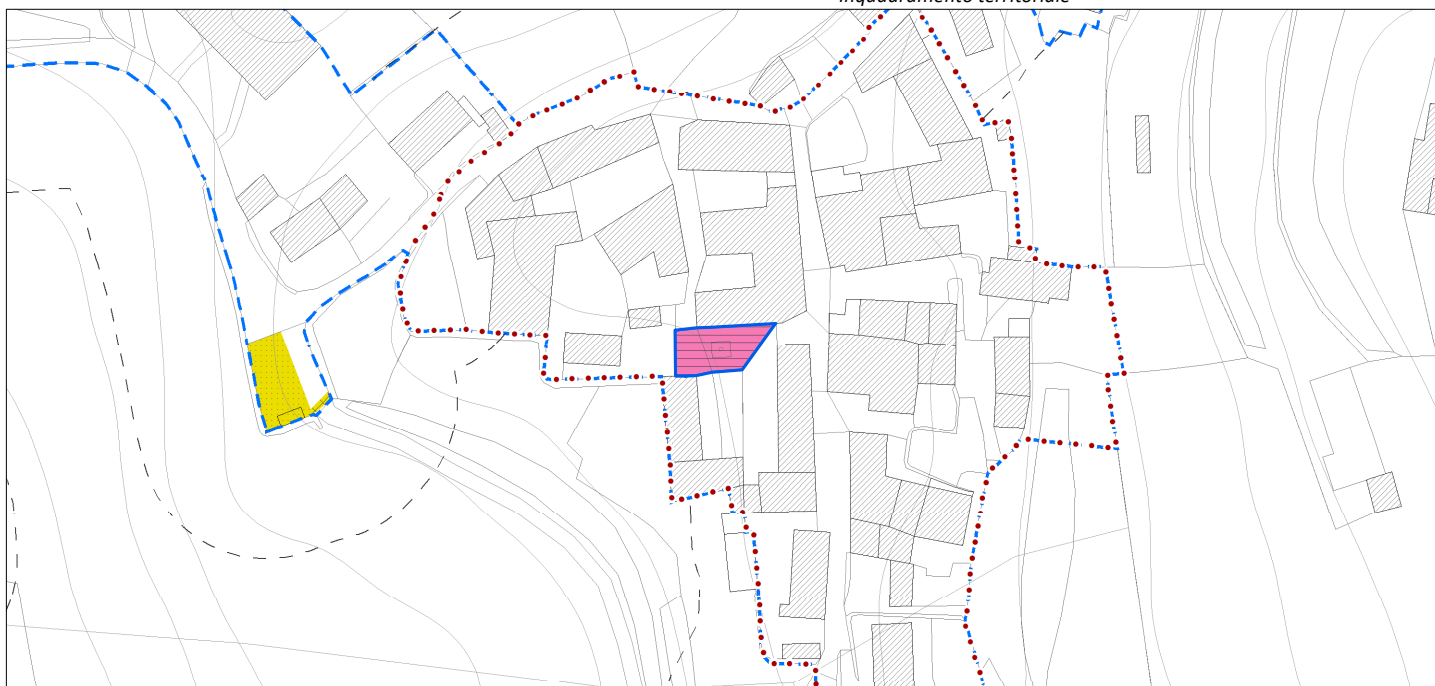
Grado di fruibilità: Buono

Grado di accessibilità: Buono

*Note
per interventi necessari:*



Inquadramento territoriale



Estratto tavola PS-1



Localizzazione su ortofoto

DESCRIZIONE

Categoria servizio: SP08-07

Denominazione: Spazi aggregativi a cielo aperto - Belvedere

Località: via Paradiso

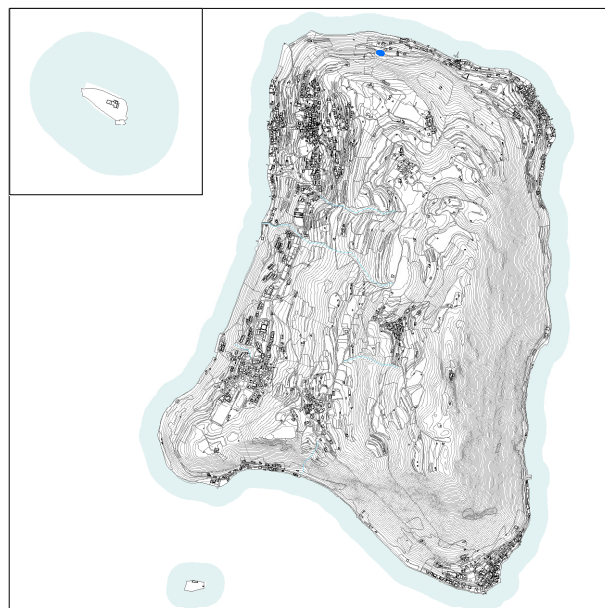
Superficie: mq 58,13

Stato di conservazione: Buono

Grado di fruibilità: Buono

Grado di accessibilità: Buono

Note per interventi necessari:



Inquadramento territoriale



Estratto tavola PS-1



Localizzazione su ortofoto

DESCRIZIONE

Categoria servizio: SP08-07

Denominazione: Spazi aggregativi a cielo aperto - Piazza

Località: Carzano

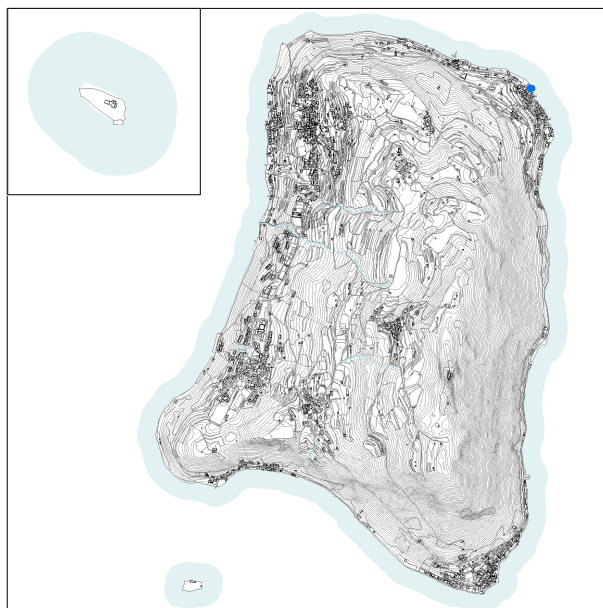
Superficie: mq 86,63

Stato di conservazione: Buono

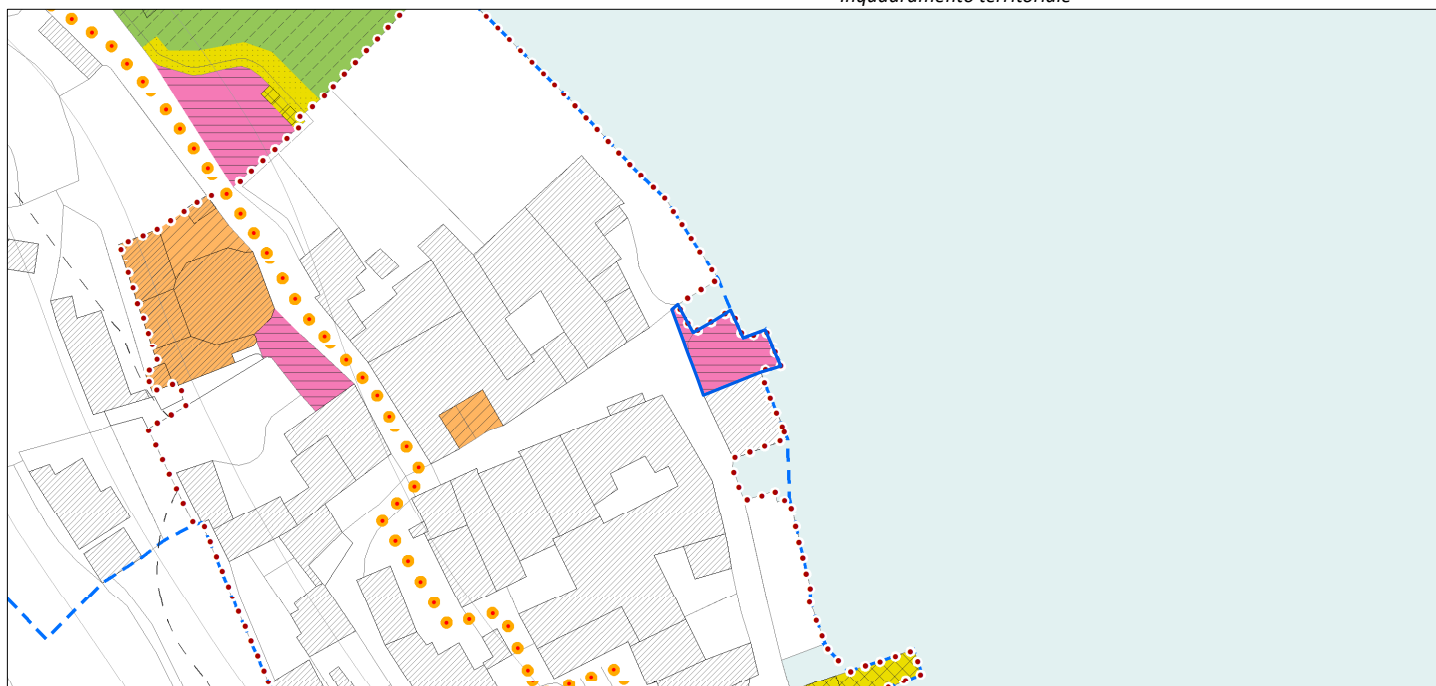
Grado di fruibilità: Buono

Grado di accessibilità: Buono

Note per interventi necessari:



Inquadramento territoriale



Estratto tavola PS-1



Localizzazione su ortofoto

DESCRIZIONE

Categoria servizio: SP08-07

Denominazione: Spazi aggregativi a cielo aperto - Piazza

Località: Carzano

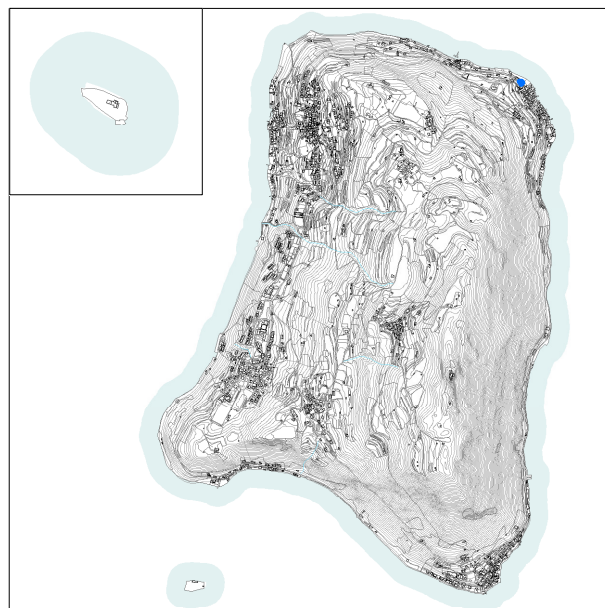
Superficie: mq 148,69

Stato di conservazione: Buono

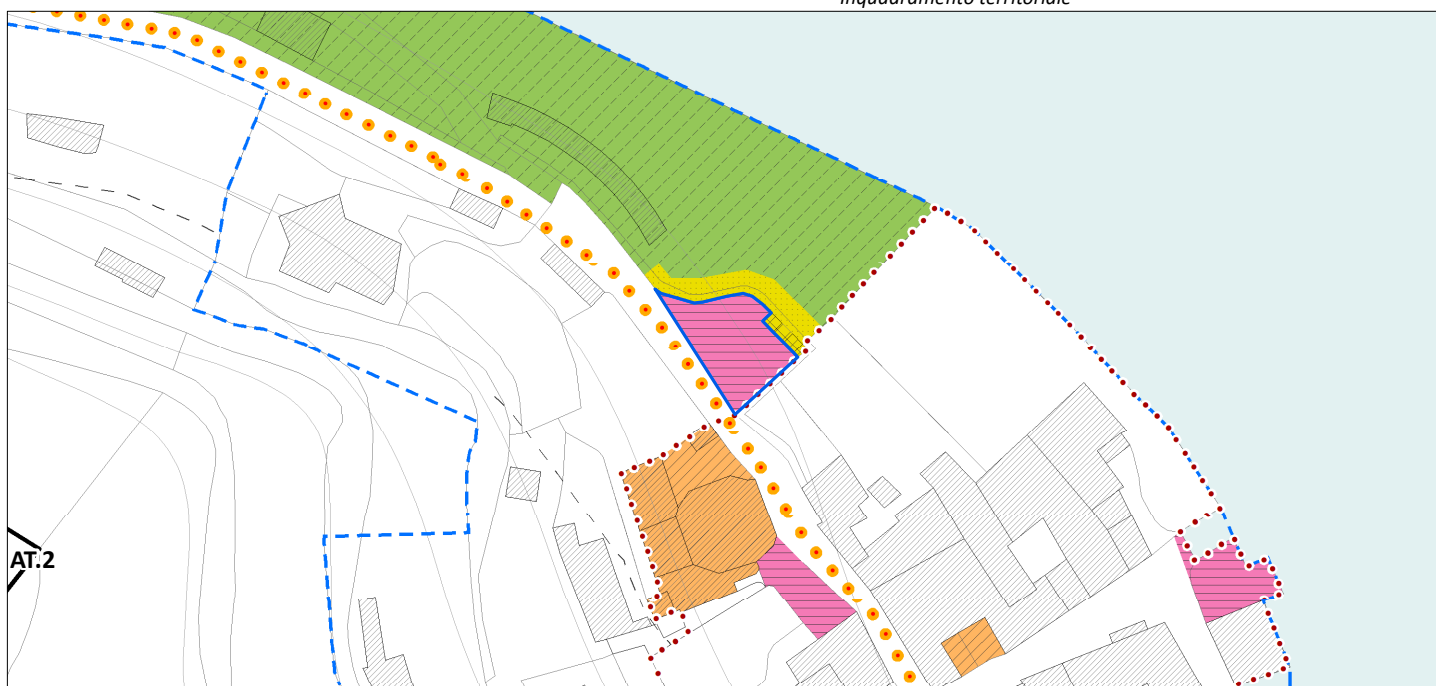
Grado di fruibilità: Alto

Grado di accessibilità: Buono

Note per interventi necessari:



Inquadramento territoriale



Estratto tavola PS-1



Localizzazione su ortofoto

DESCRIZIONE

Categoria servizio: SP09-09

Denominazione: Strutture tecnologiche dell'acquedotto potabile

Località: Peschiera Maraglio

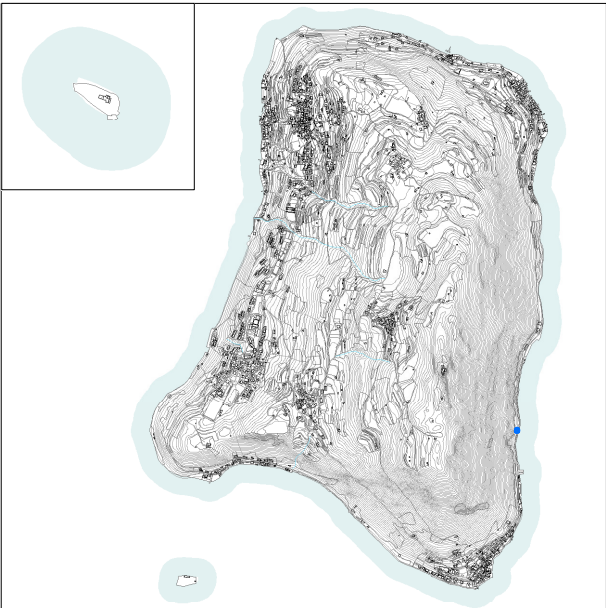
Superficie: mq 49,72

Stato di conservazione: Buono

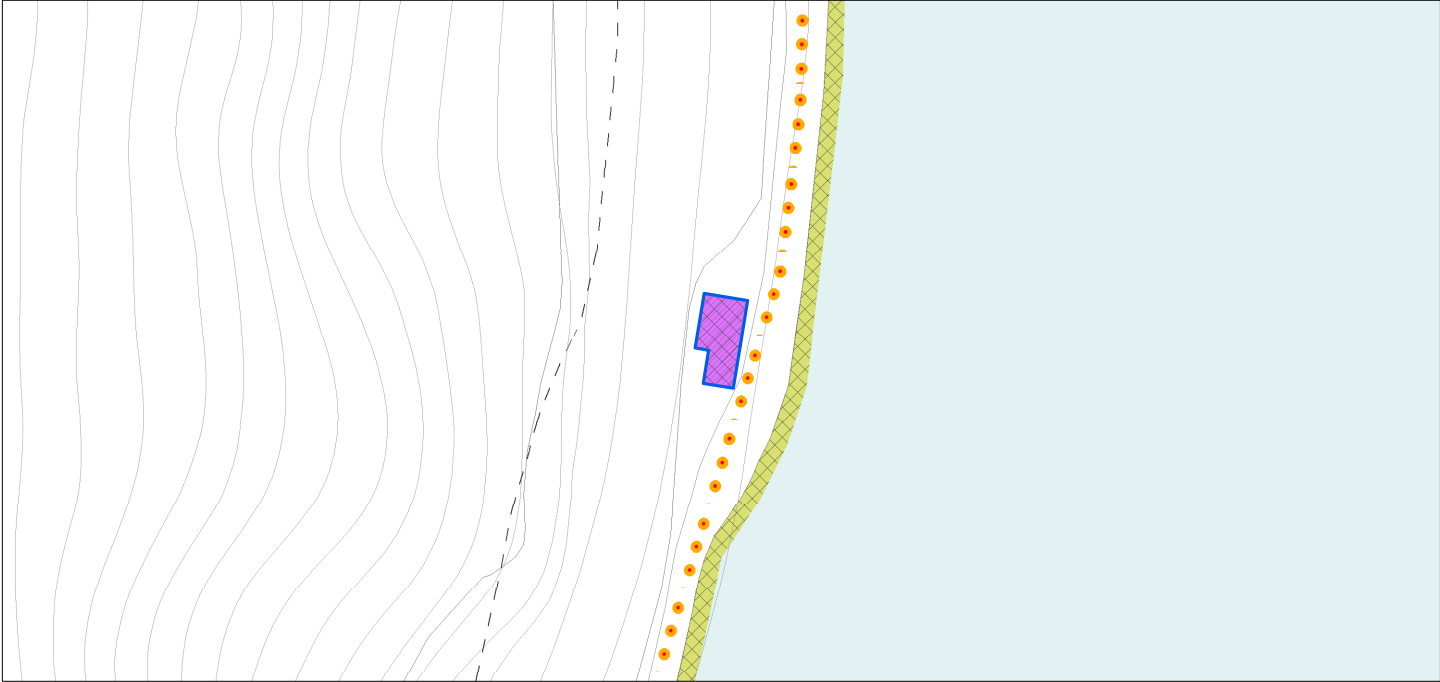
Grado di fruibilità: Basso

Grado di accessibilità: Buono

Note per interventi necessari:



Inquadramento territoriale



Estratto tavola PS-1



Localizzazione su ortofoto

DESCRIZIONE

Categoria servizio: SP09-11

Denominazione: Strutture tecnologiche delle reti di distribuzione dell'energia elettrica

Località: Peschiera Maraglio

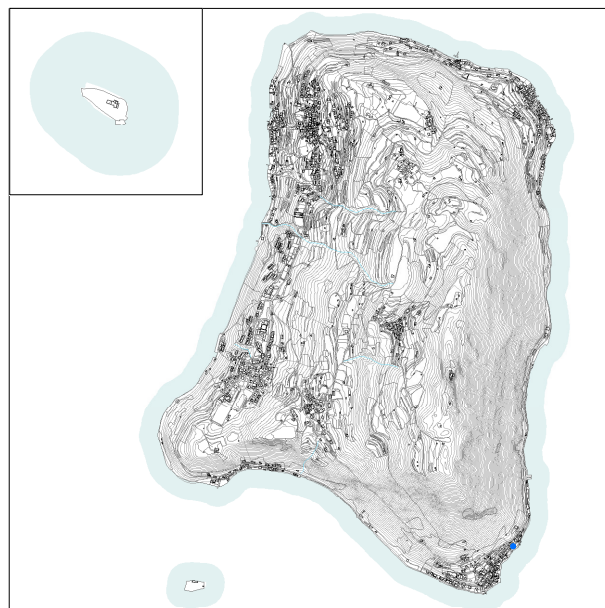
Superficie: mq 14,6

Stato di conservazione: Buono

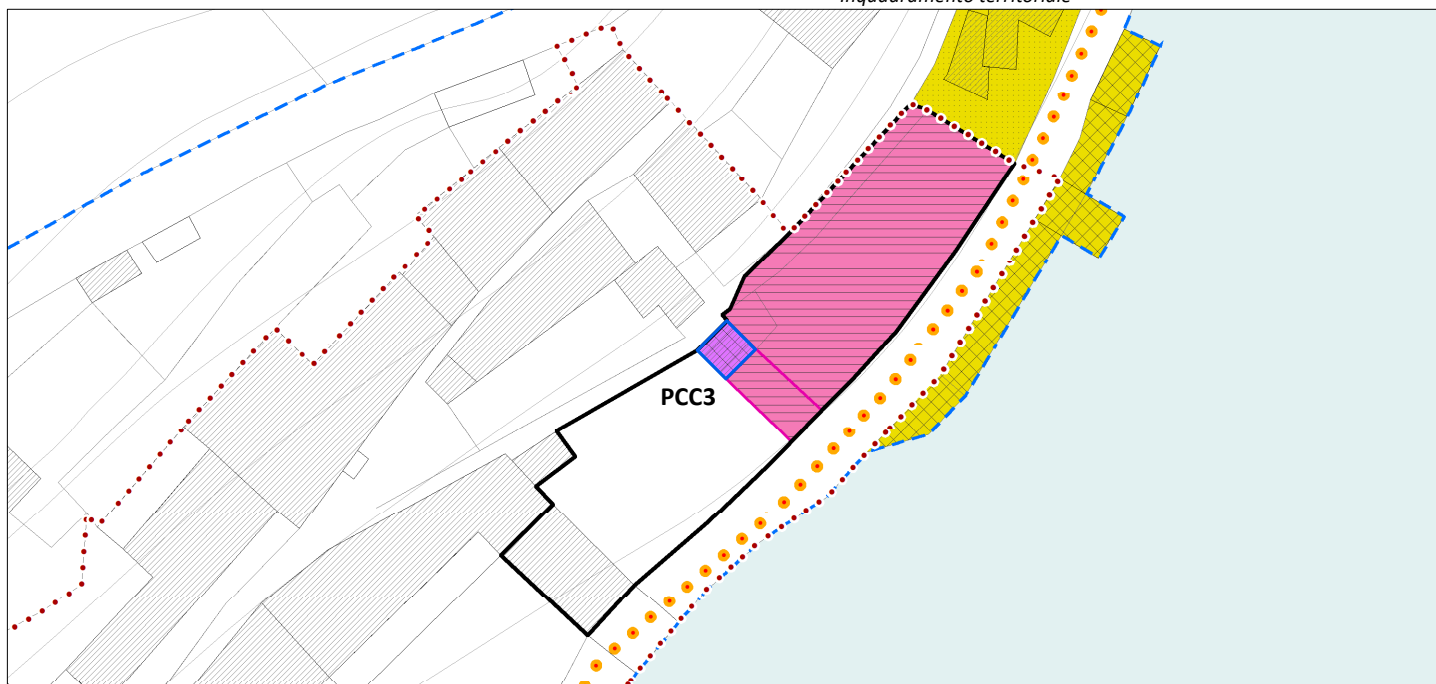
Grado di fruibilità: Basso

Grado di accessibilità: Buono


Note per interventi necessari:



Inquadramento territoriale



Estratto tavola PS-1



Localizzazione su ortofoto

DESCRIZIONE

Categoria servizio: SP09-17

Denominazione: Attrezzature tecnologiche - Servizi tecnologici

Località: Peschiera Maraglio

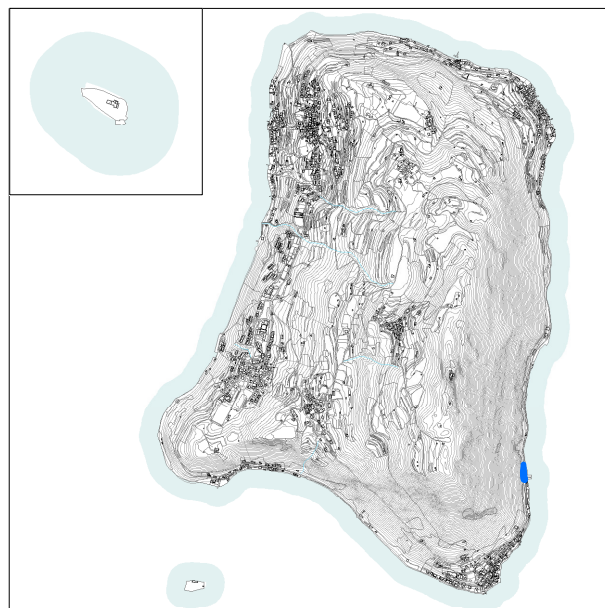
Superficie: mq 709,8

Stato di conservazione: Buono

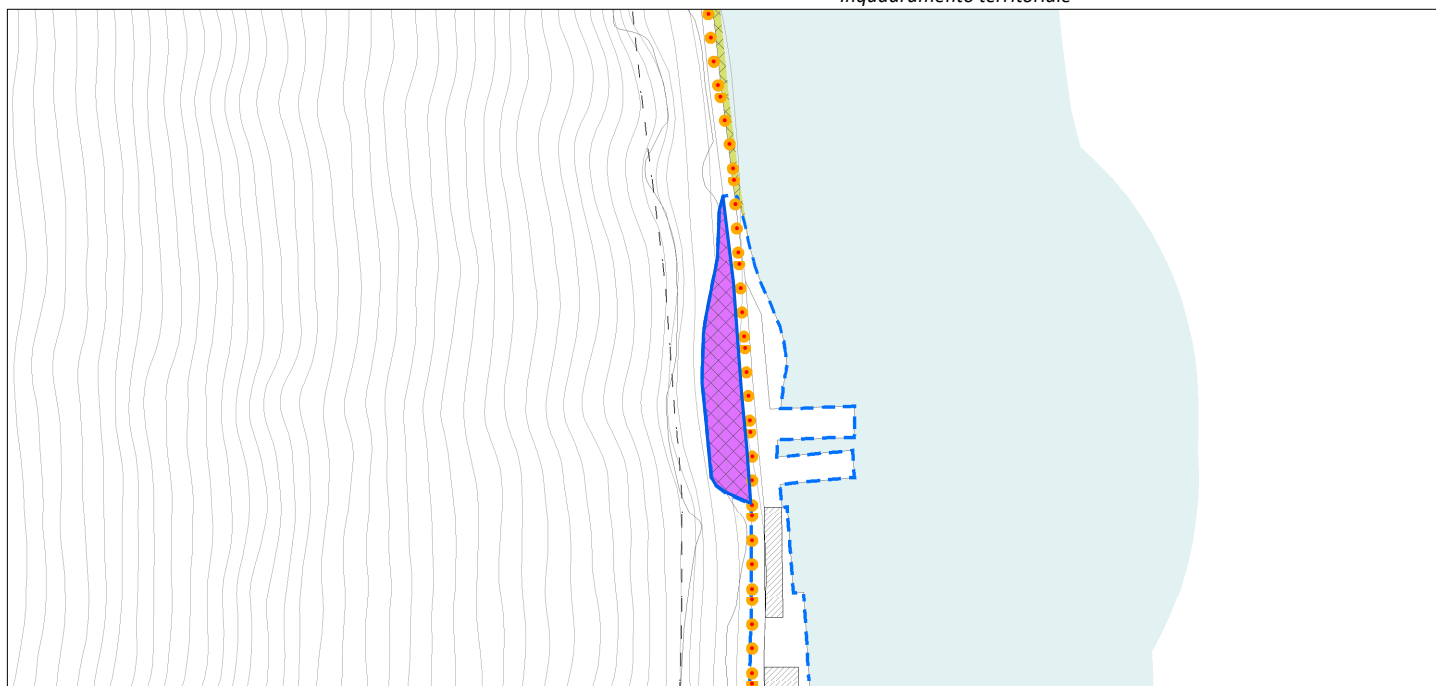
Grado di fruibilità: Buono

Grado di accessibilità: Buono

Note per interventi necessari:



Inquadramento territoriale



Estratto tavola PS-1



Localizzazione su ortofoto

DESCRIZIONE

Categoria servizio: SP09-17

Denominazione: Attrezzature tecnologiche - Deposito ferro

Località: Peschiera Maraglio

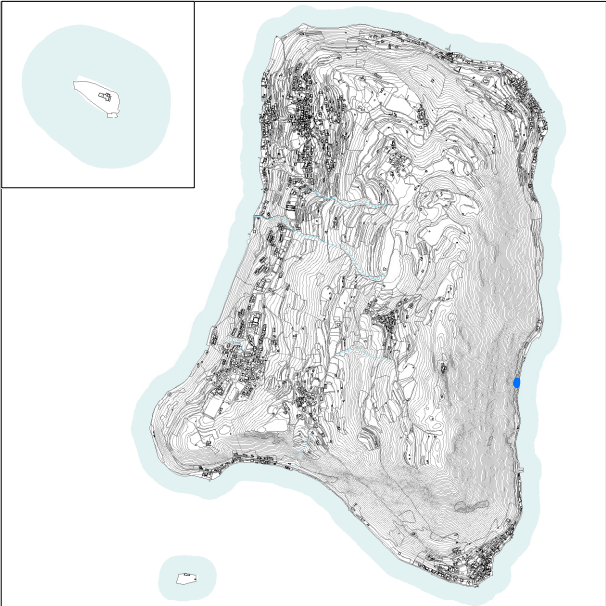
Superficie: mq 174,25

Stato di conservazione: Necessità di manutenzione

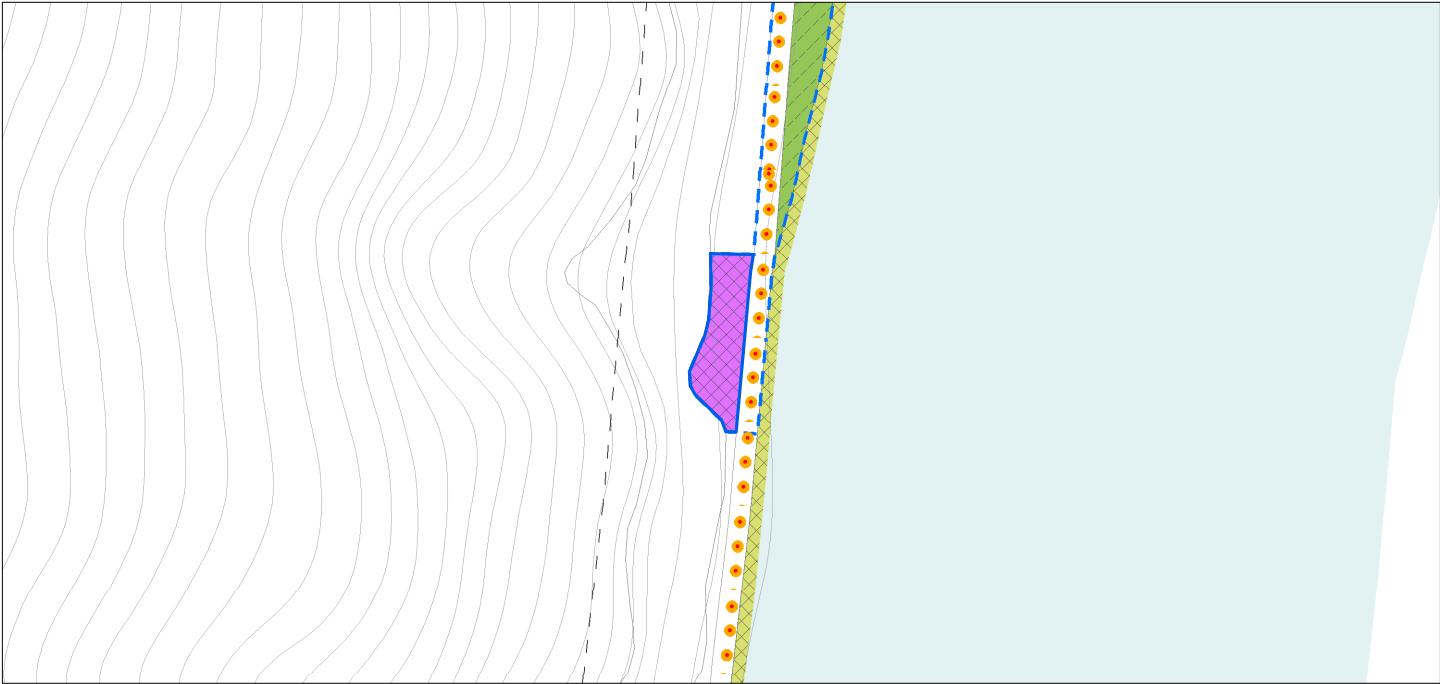
Grado di fruibilità: Buono

Grado di accessibilità: Buono

Note per interventi necessari:



Inquadramento territoriale



Estratto tavola PS-1



Localizzazione su ortofoto

DESCRIZIONE

Categoria servizio: SP09-17

Denominazione: Attrezzature tecnologiche
Isola ecologica e depositi comunali

Località: Peschiera Maraglio

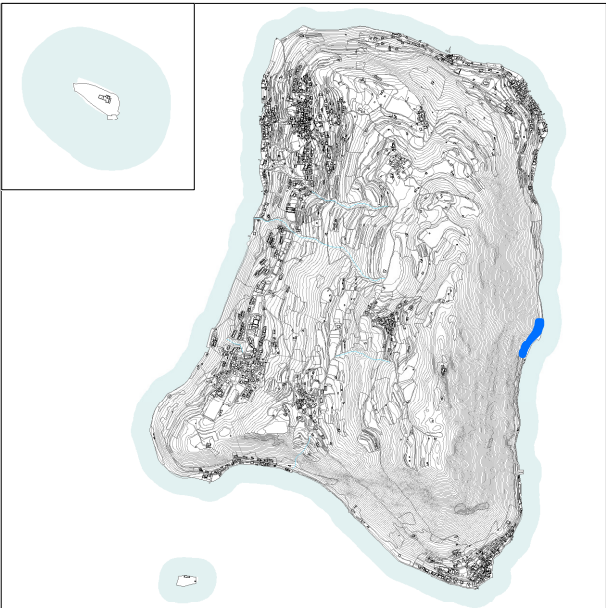
Superficie: mq 3220,52

Stato di conservazione: Buono

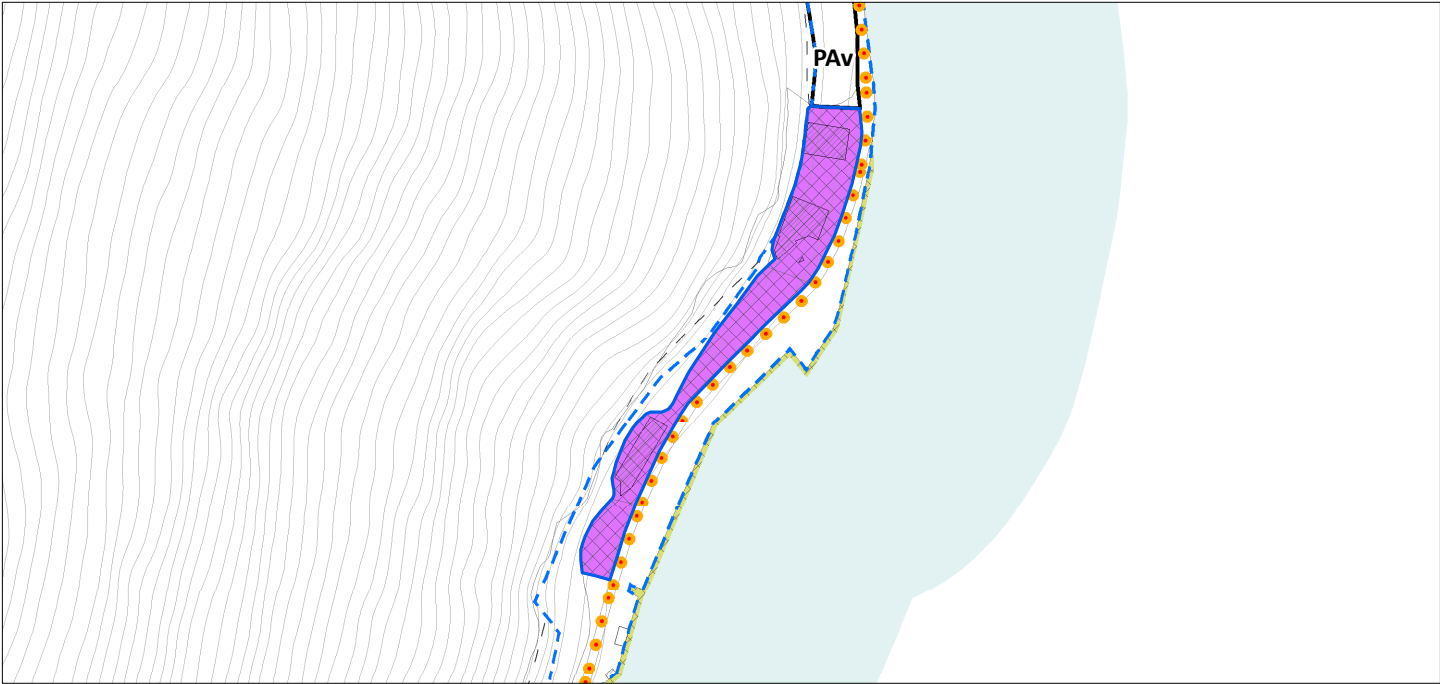
Grado di fruibilità: Buono

Grado di accessibilità: Buono

Note per interventi necessari:



Inquadramento territoriale



Estratto tavola PS-1



Localizzazione su ortofoto

DESCRIZIONE

Categoria servizio: SP10-08

Denominazione: Strade locali (urbane ed extraurbane)

Località: Peschiera Maraglio

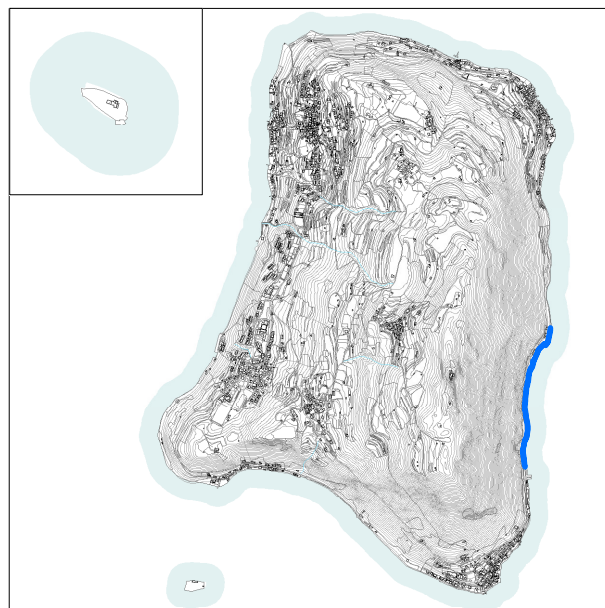
Superficie: mq 1601,08

Stato di conservazione:

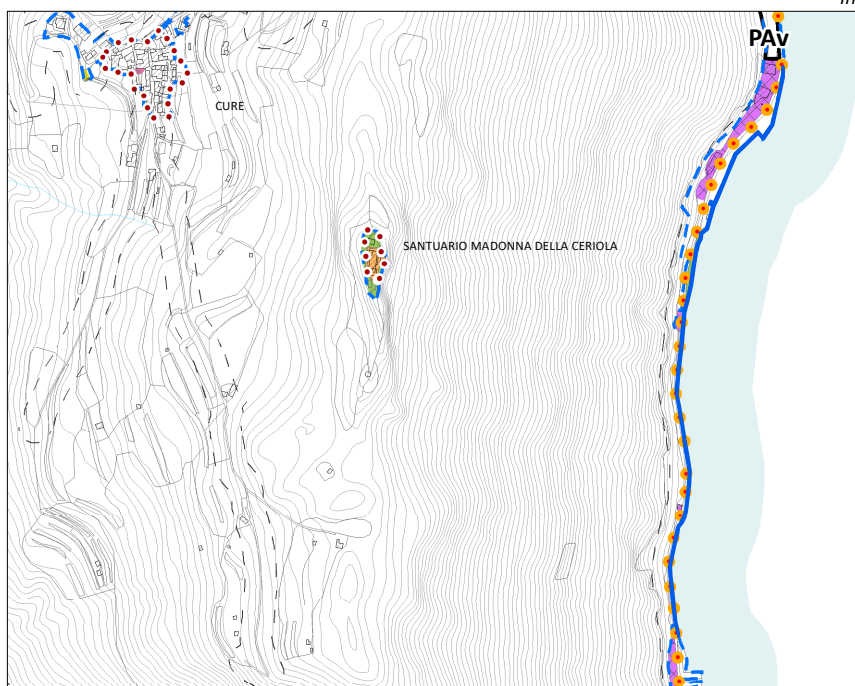
Grado di fruibilità:

Grado di accessibilità:


Note
per interventi necessari: Intervento su esistente



Inquadramento territoriale



Estratto tavola PS-1



Localizzazione su ortofoto

DESCRIZIONE

Categoria servizio: SP10-08

Denominazione: Strade locali (urbane ed extraurbane)

Località: Olzano

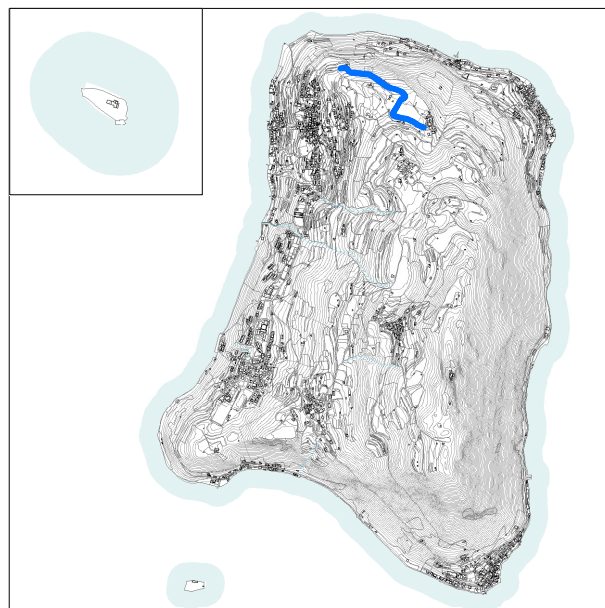
Superficie: mq 2671,66

Stato di conservazione:

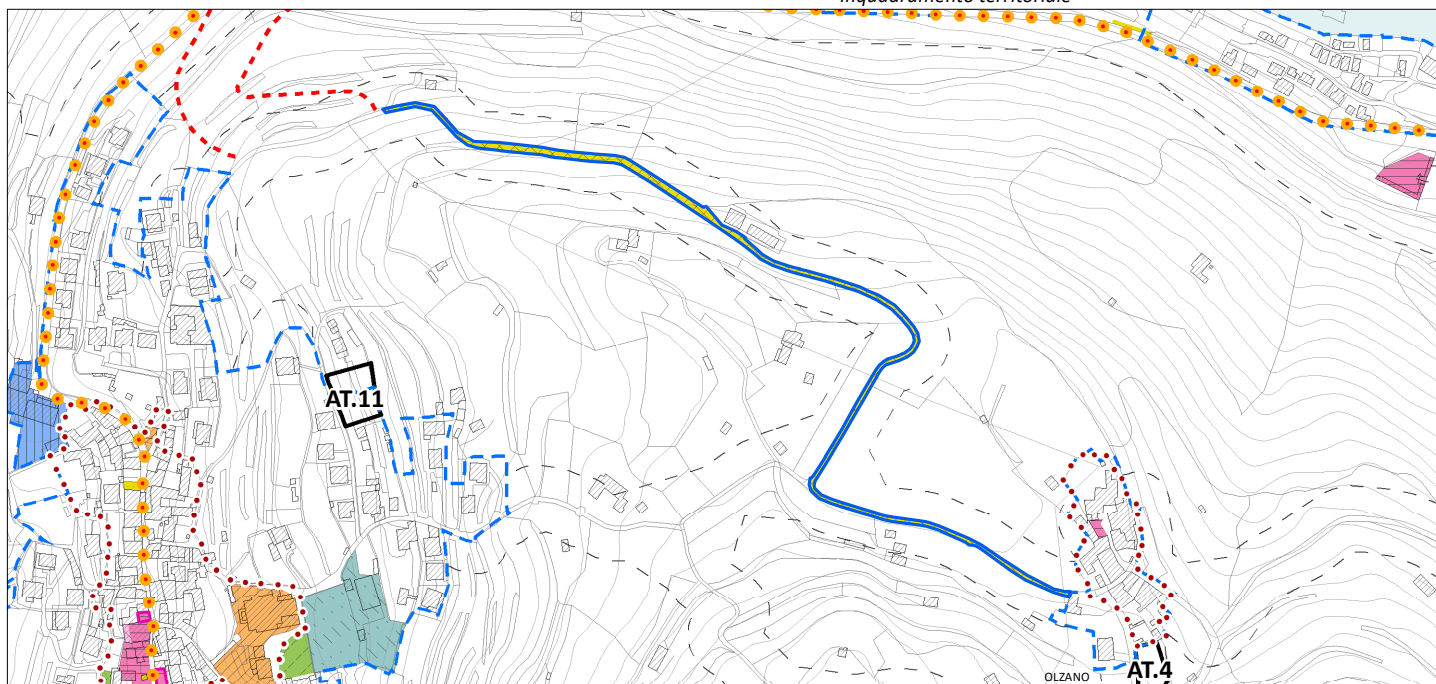
Grado di fruibilità:

Grado di accessibilità:

Note
per interventi necessari: Intervento su esistente



Inquadramento territoriale



Estratto tavola PS-1



Localizzazione su ortofoto

DESCRIZIONE

Categoria servizio: SP10-08

Denominazione: Strade locali (urbane ed extraurbane)

Località: via Paradiso

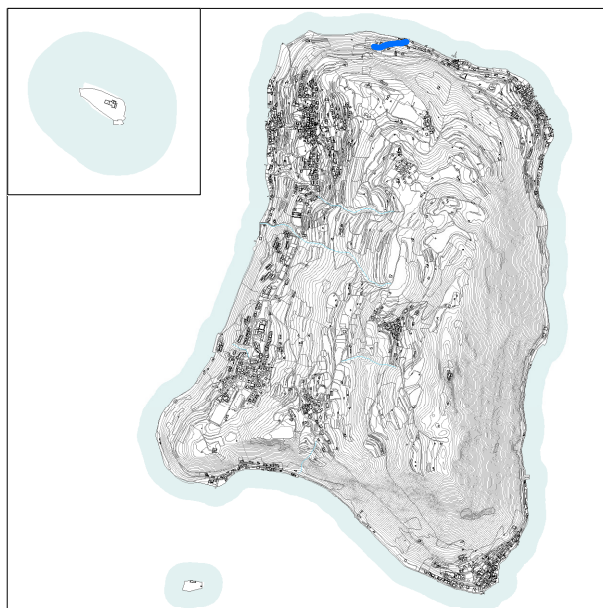
Superficie: mq 480,84

Stato di conservazione:

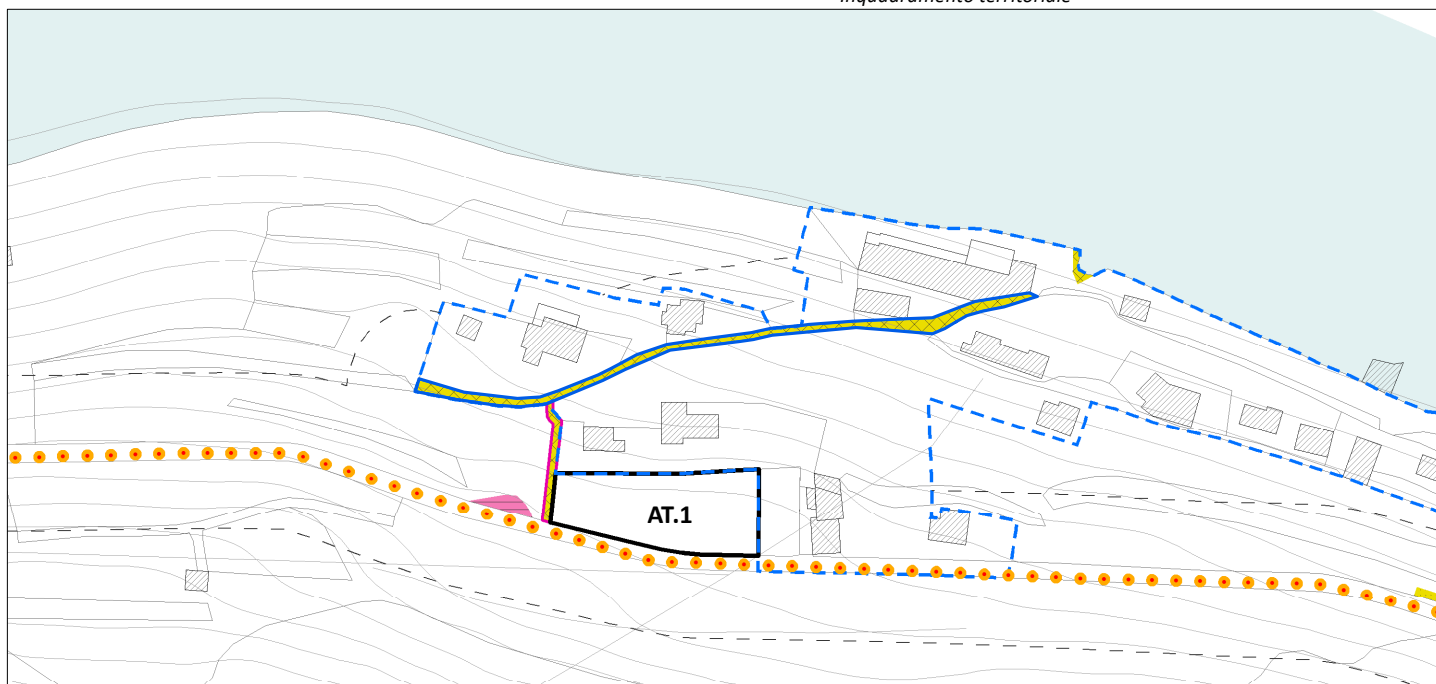
Grado di fruibilità:

Grado di accessibilità:

Note
per interventi necessari: Intervento su esistente



Inquadramento territoriale



Estratto tavola PS-1



Localizzazione su ortofoto

DESCRIZIONE

Categoria servizio: SP10-08

Denominazione: Strade locali (urbane ed extraurbane)

Località: Carzano

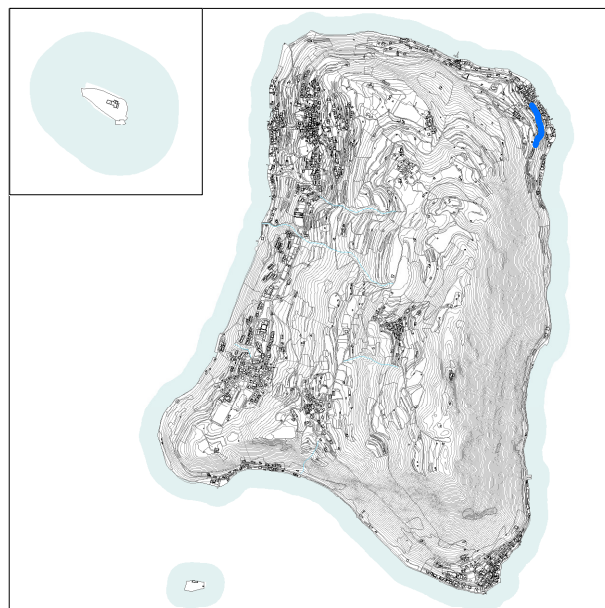
Superficie: mq 538,41

Stato di conservazione:

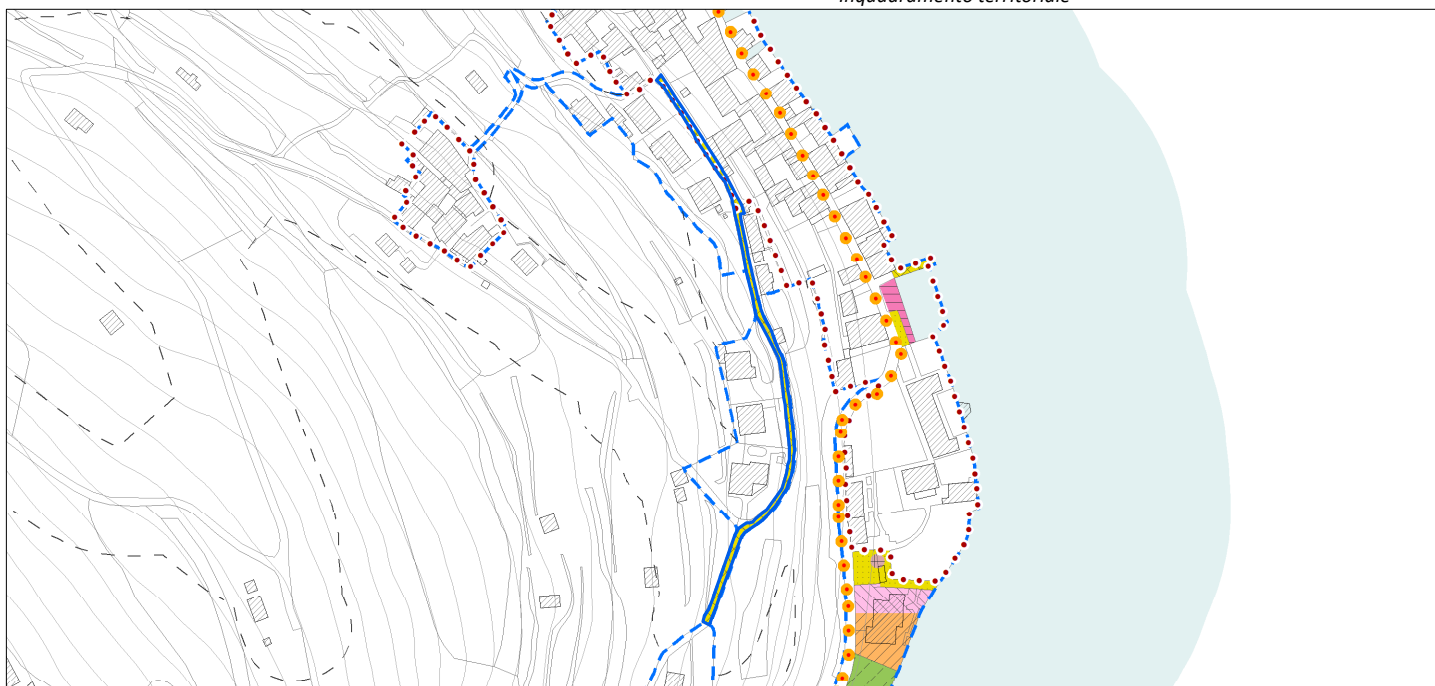
Grado di fruibilità:

Grado di accessibilità:

Note
per interventi necessari: Intervento su esistente



Inquadramento territoriale



Estratto tavola PS-1



Localizzazione su ortofoto

DESCRIZIONE

Categoria servizio: SP10-08

Denominazione: Strade locali (urbane ed extraurbane)

Località: Canagola - Siviano Porto

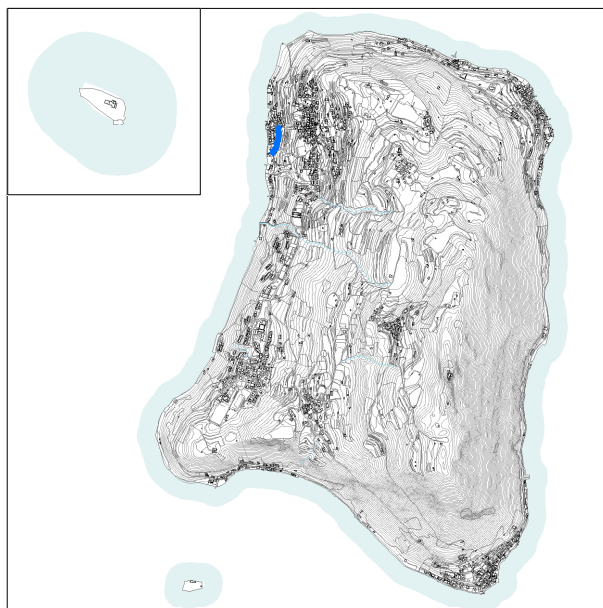
Superficie: mq 323,12

Stato di conservazione:

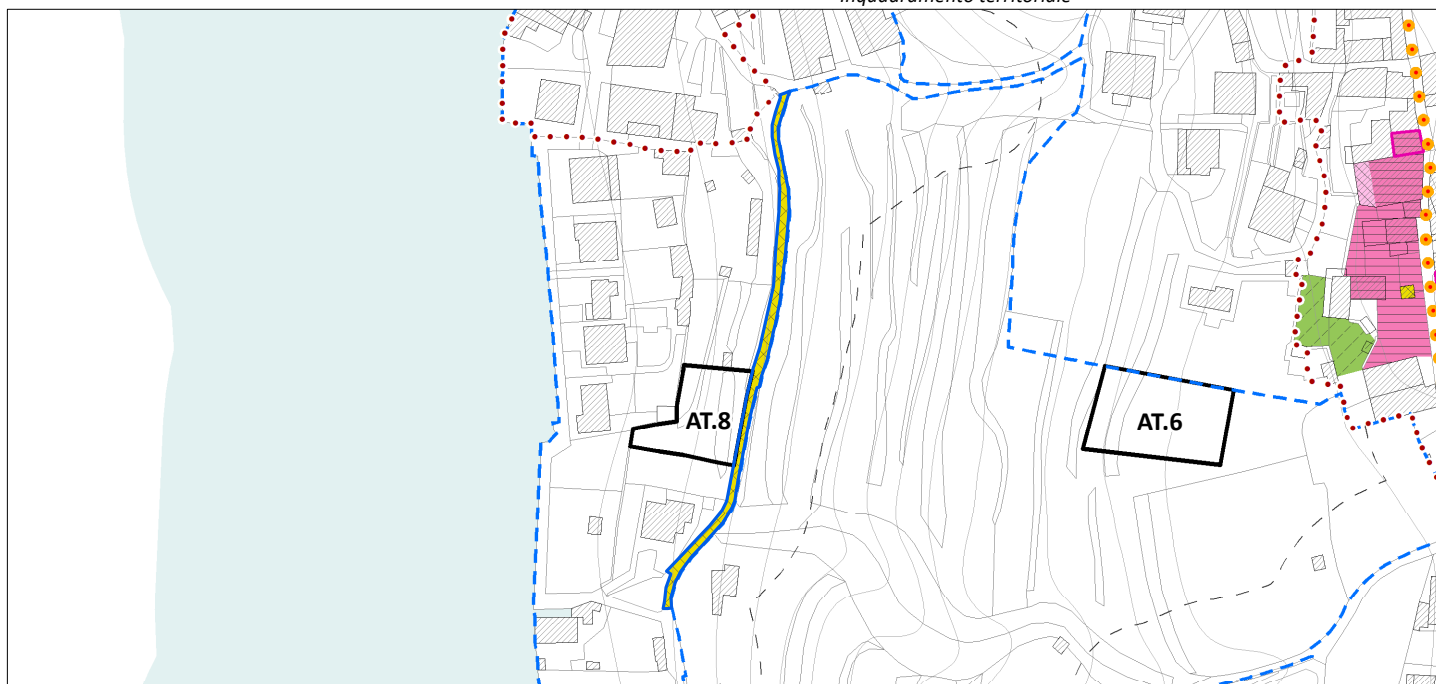
Grado di fruibilità:

Grado di accessibilità:


Note
per interventi necessari: Intervento su esistente



Inquadramento territoriale



Estratto tavola PS-1



Localizzazione su ortofoto

DESCRIZIONE

Categoria servizio: SP10-12

Denominazione: Infrastrutture per la mobilità acquatica
Attracco traghetto Carzano pontile 2

Località: Carzano

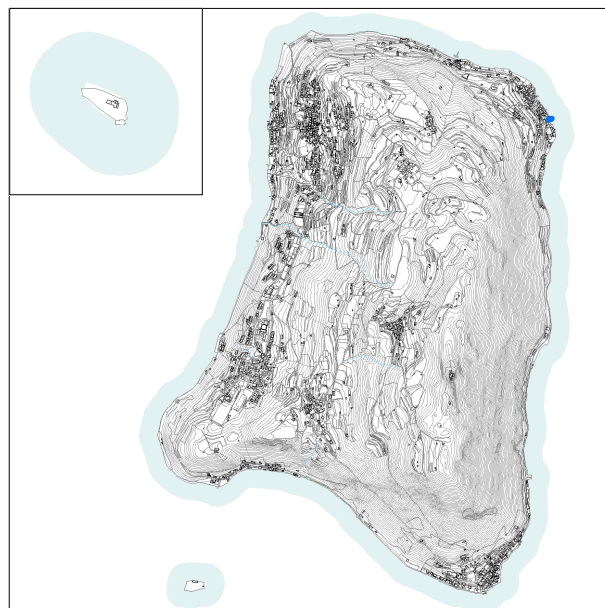
Superficie: mq 52,71

Stato di conservazione: Buono

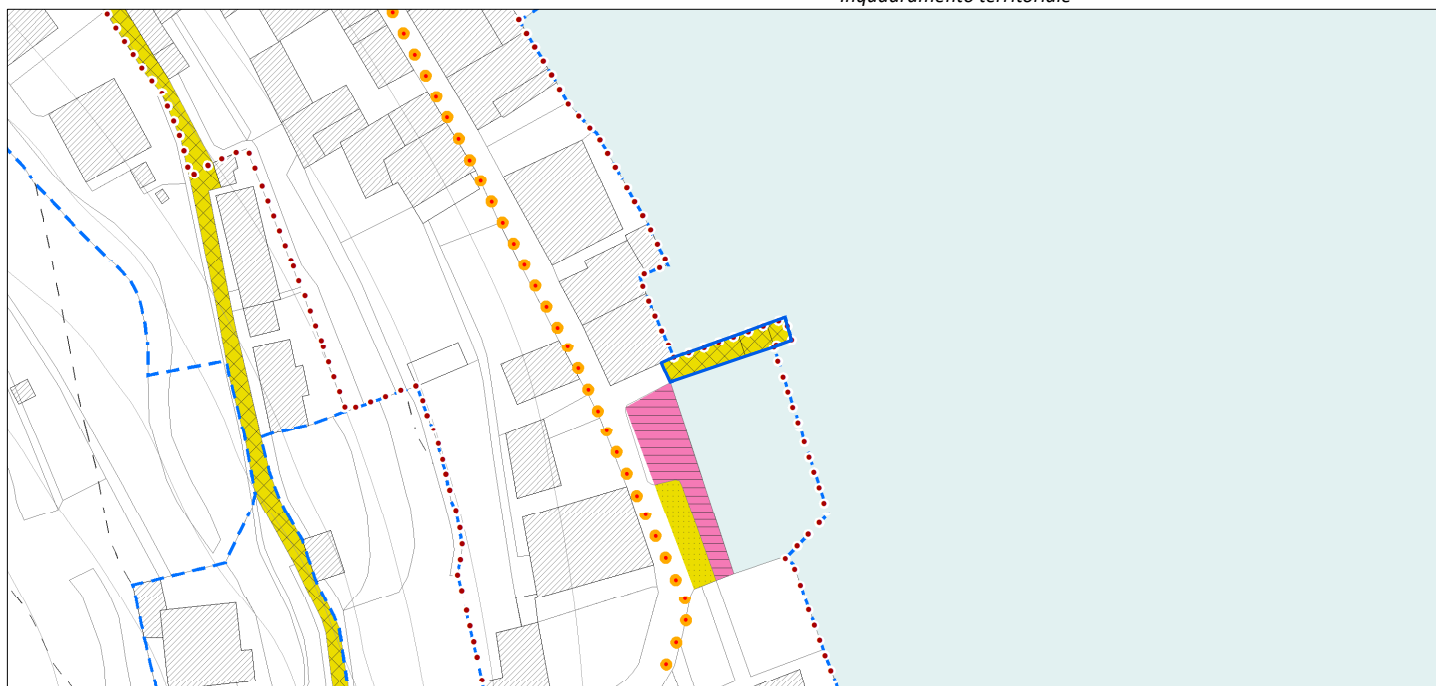
Grado di fruibilità: Alto

Grado di accessibilità: Buono


Note per interventi necessari:



Inquadramento territoriale



Estratto tavola PS-1



Localizzazione su ortofoto

DESCRIZIONE

Categoria servizio: SP10-12

Denominazione: Infrastrutture per la mobilità acquatica
Attracco traghetto Pontile nord

Località: Peschiera Maraglio

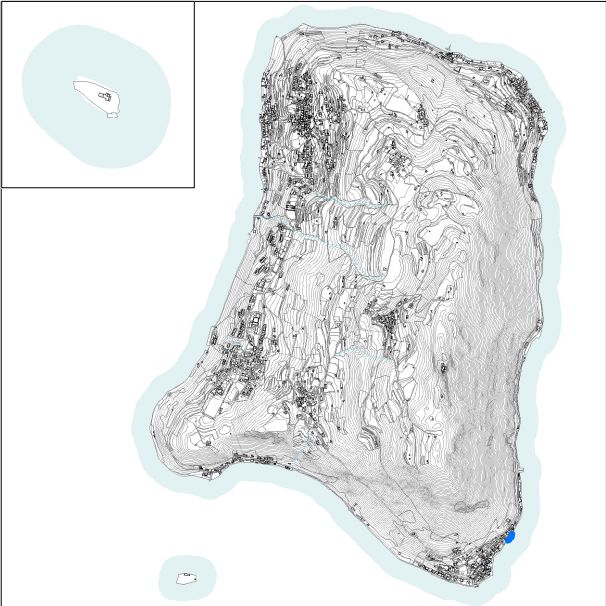
Superficie: mq 153,9

Stato di conservazione: Buono

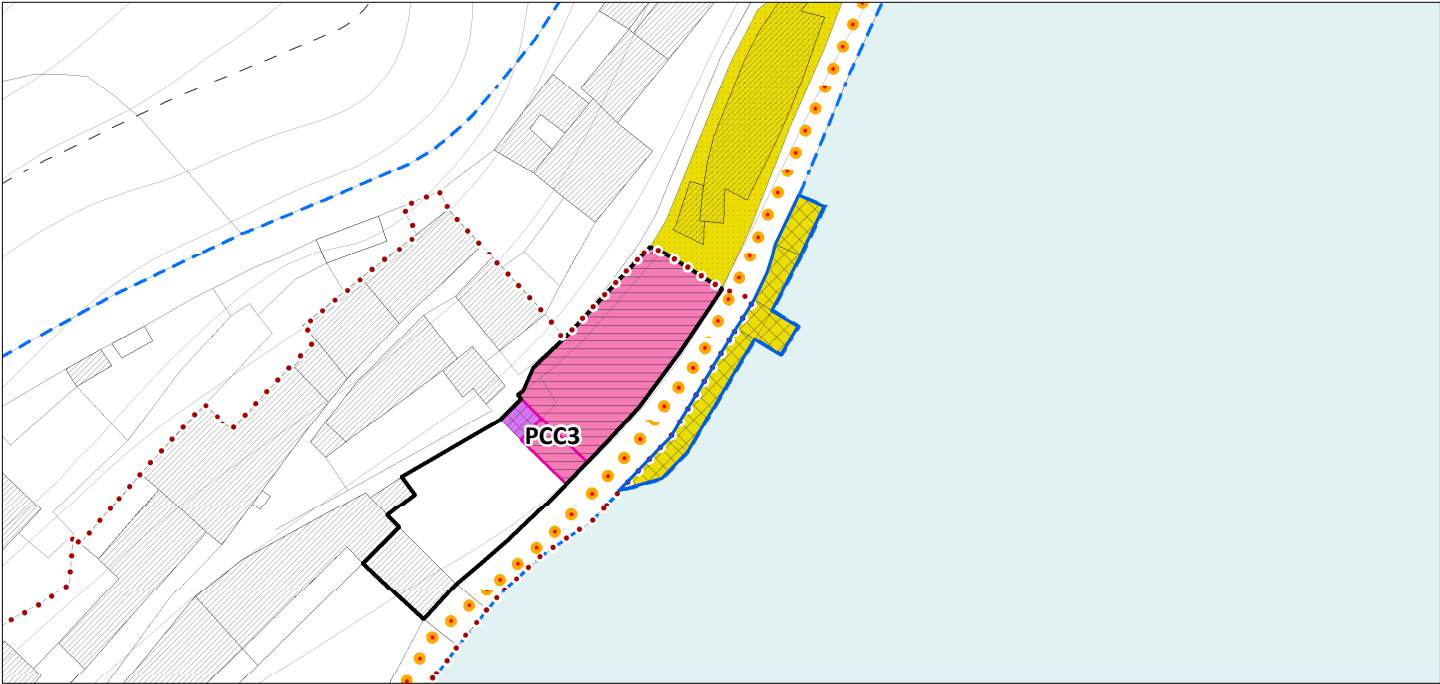
Grado di fruibilità: Alto

Grado di accessibilità: Buono

Note per interventi necessari:



Inquadramento territoriale



Estratto tavola PS-1



Localizzazione su ortofoto

DESCRIZIONE

Categoria servizio: SP10-12

Denominazione: Infrastrutture per la mobilità acquatica
Attracco traghetto Pontile sud

Località: Peschiera Maraglio

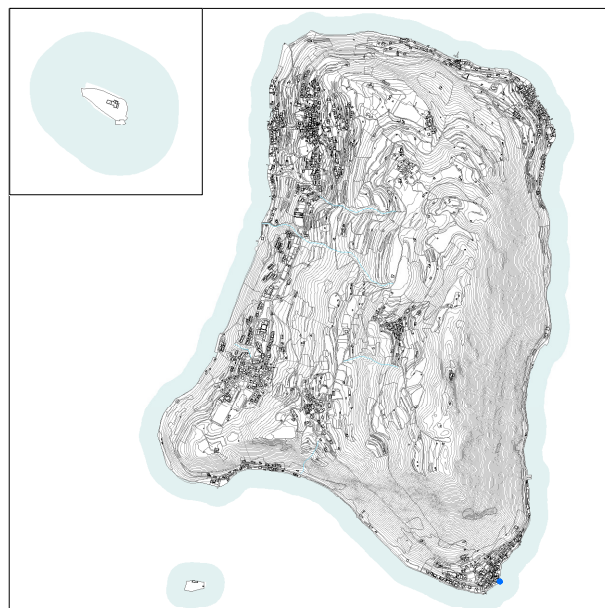
Superficie: mq 20,75

Stato di conservazione: Buono

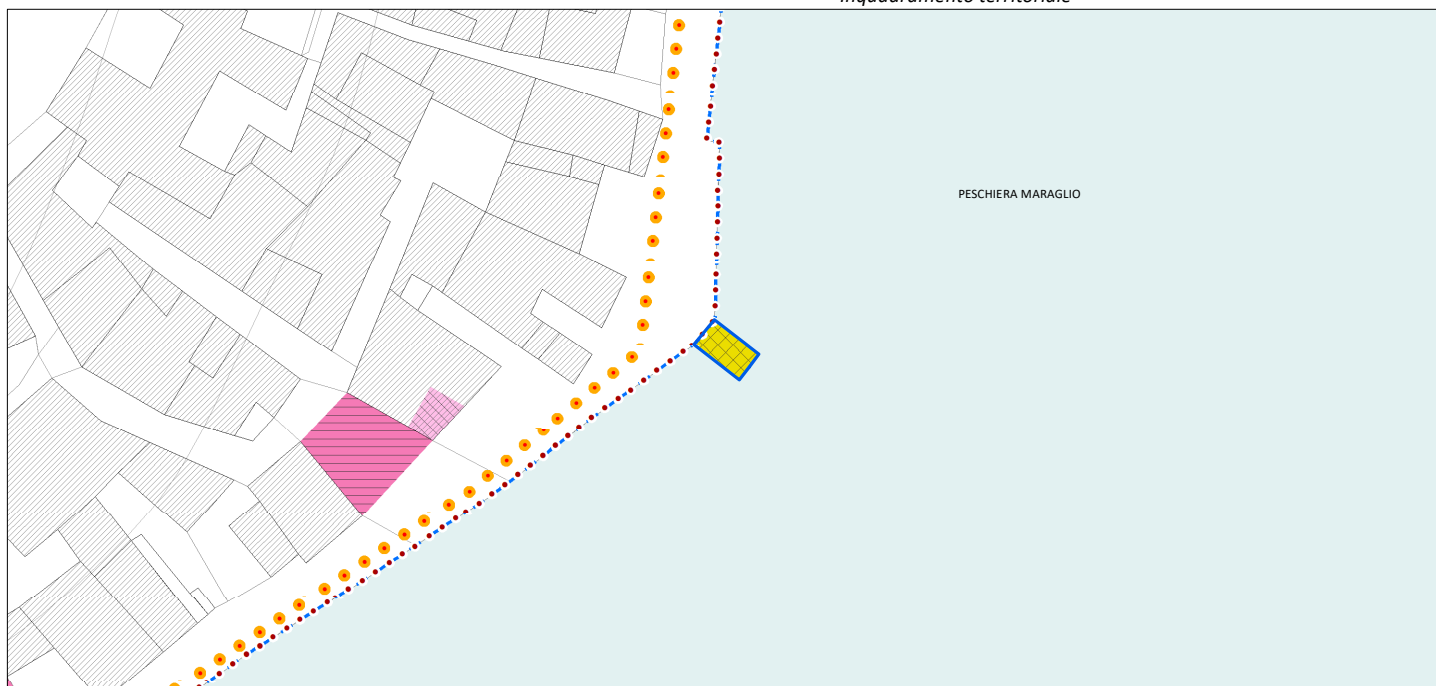
Grado di fruibilità: Alto

Grado di accessibilità: Buono


Note per interventi necessari:



Inquadramento territoriale



Estratto tavola PS-1



Localizzazione su ortofoto

DESCRIZIONE

Categoria servizio: SP10-12

Denominazione: Infrastrutture per la mobilità acquatica
Attracco traghetto Pontile centro

Località: Peschiera Maraglio

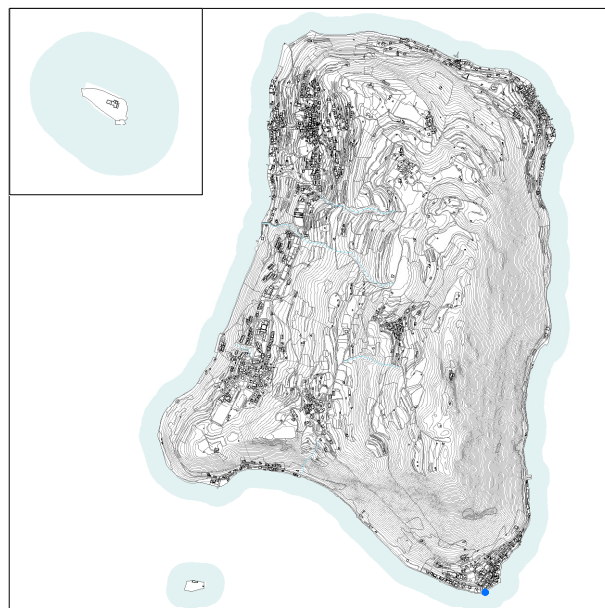
Superficie: mq 56,33

Stato di conservazione: Buono

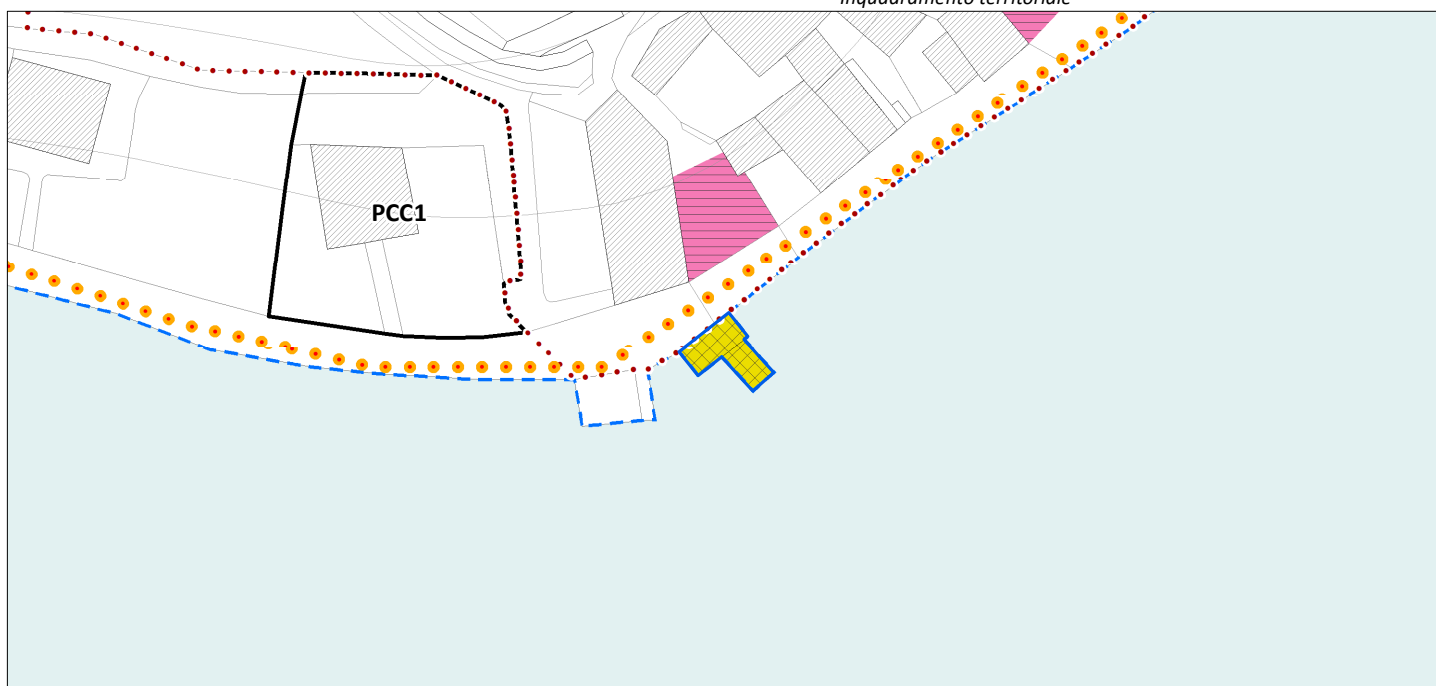
Grado di fruibilità: Alto

Grado di accessibilità: Buono

*Note
per interventi necessari:*



Inquadramento territoriale



Estratto tavola PS-1



Localizzazione su ortofoto

DESCRIZIONE

Categoria servizio: SP10-12

Denominazione: Infrastrutture per la mobilità acquatica
Attracco traghetti

Località: Sensole

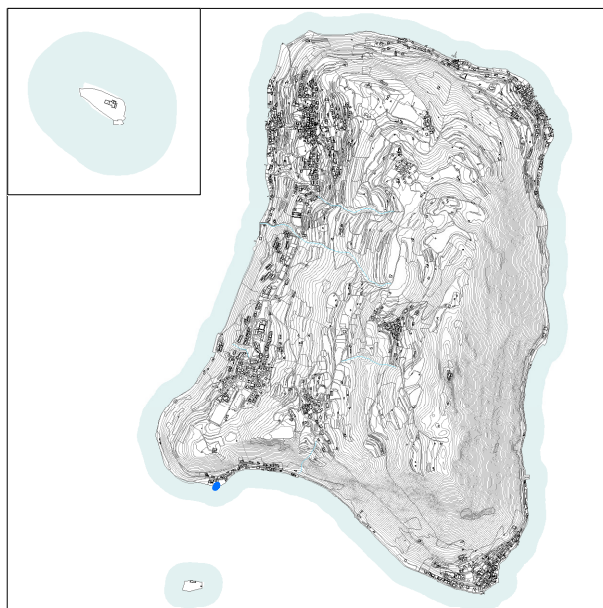
Superficie: mq 131,26

Stato di conservazione: Buono

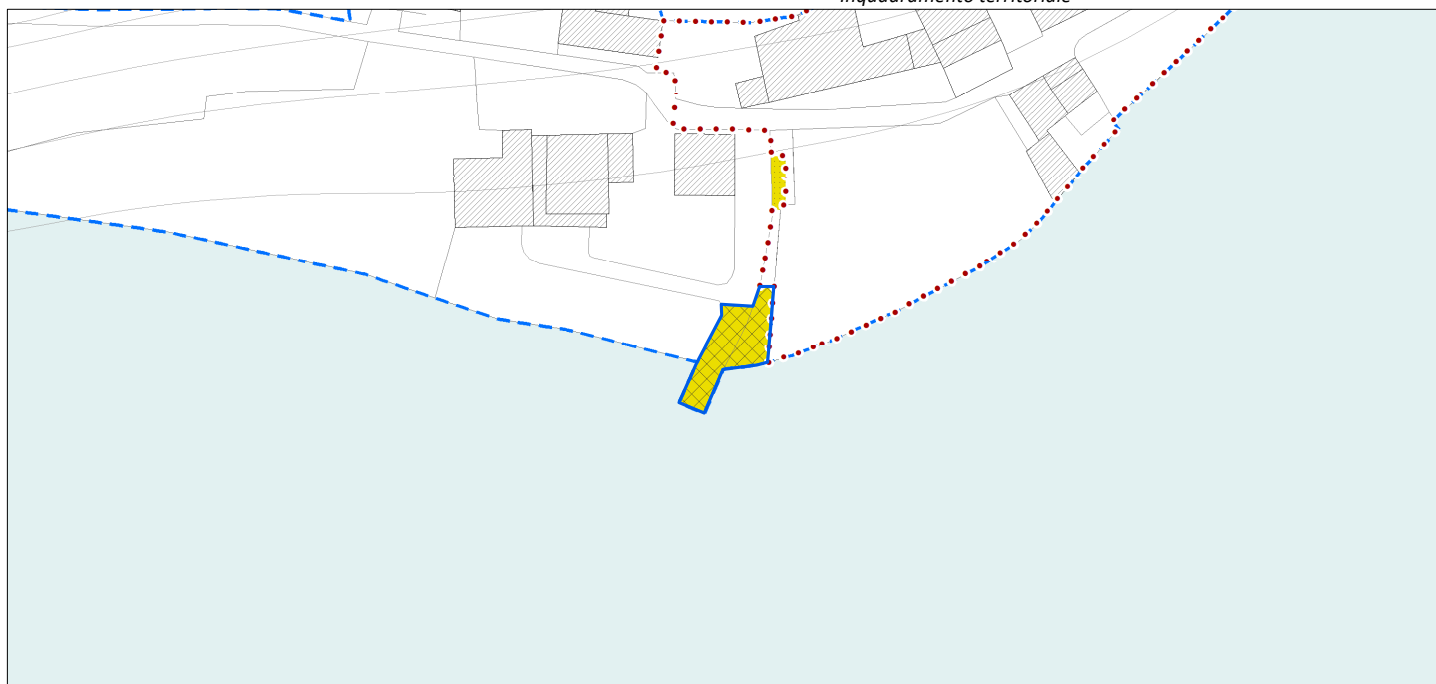
Grado di fruibilità: Alto

Grado di accessibilità: Buono

*Note
per interventi necessari:*



Inquadramento territoriale



Estratto tavola PS-1



Localizzazione su ortofoto

DESCRIZIONE

Categoria servizio: SP10-12

Denominazione: Infrastrutture per la mobilità acquatica
Attracco traghetti

Località: Siviano Porto

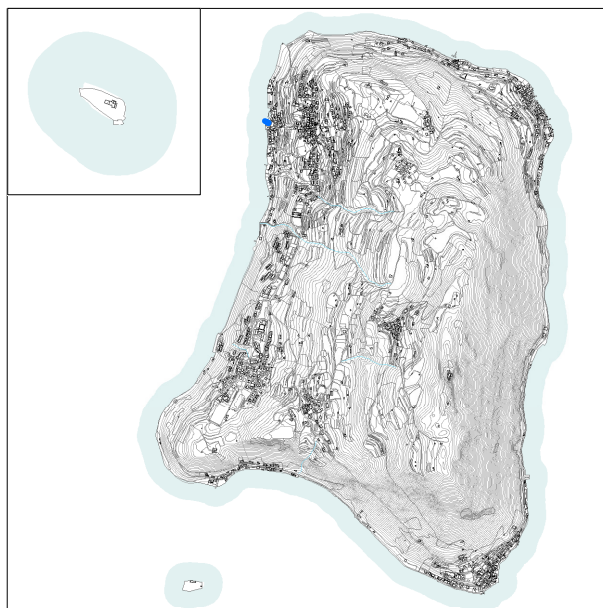
Superficie: mq 89,51

Stato di conservazione: Buono

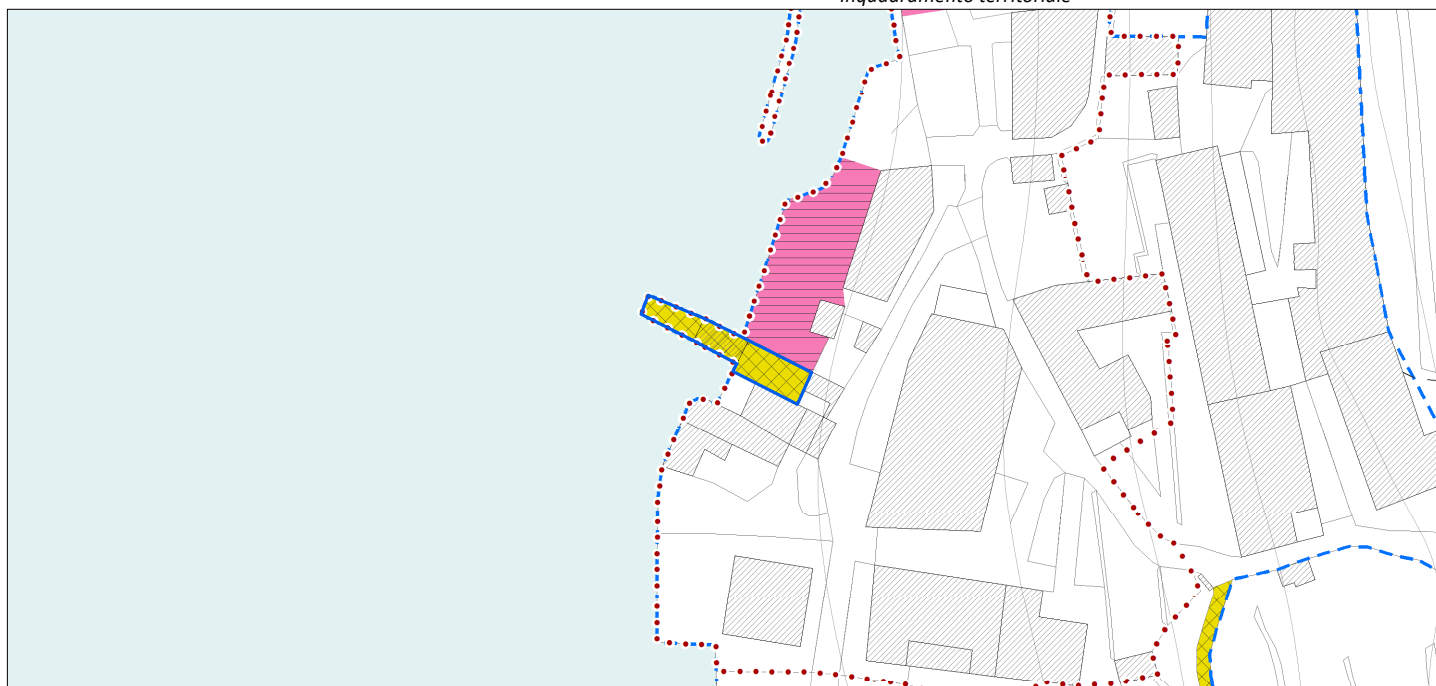
Grado di fruibilità: Alto

Grado di accessibilità: Buono

*Note
per interventi necessari:*



Inquadramento territoriale



Estratto tavola PS-1



Localizzazione su ortofoto

DESCRIZIONE

Categoria servizio: SP10-12

Denominazione: Infrastrutture per la mobilità acquatica
Attracco traghetto Pontile 1

Località: Carzano

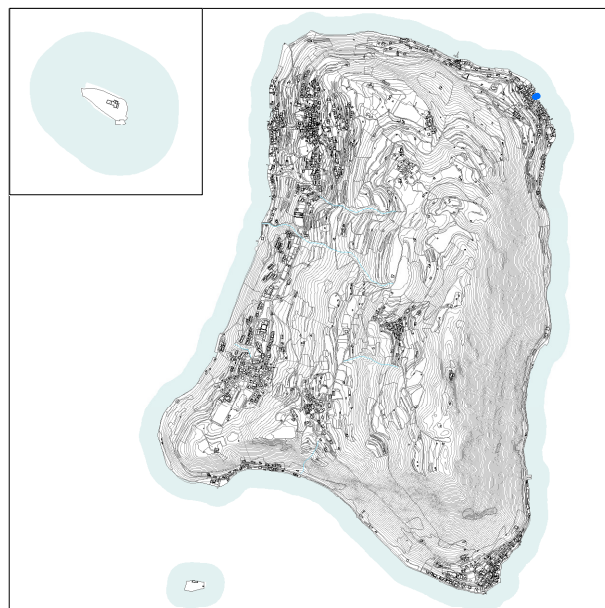
Superficie: mq 65,52

Stato di conservazione: Buono

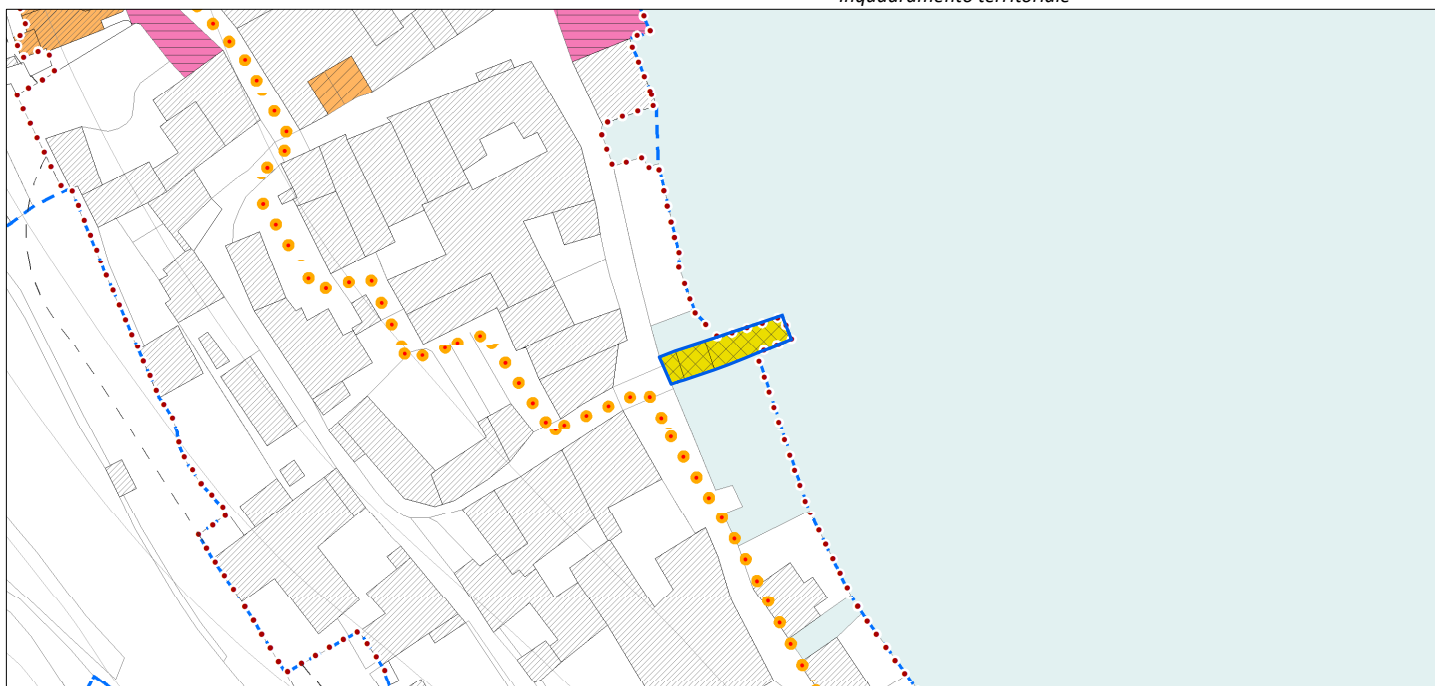
Grado di fruibilità: Alto

Grado di accessibilità: Buono

Note per interventi necessari:



Inquadramento territoriale



Estratto tavola PS-1



Localizzazione su ortofoto

DESCRIZIONE

Categoria servizio: SP10-12

Denominazione: Infrastrutture per la mobilità acquatica
Attracco traghetto Paradiso

Località: via Paradiso

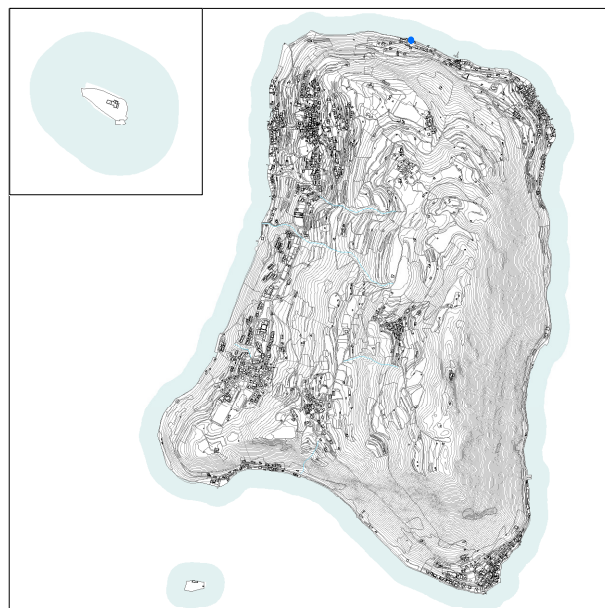
Superficie: mq 23,51

Stato di conservazione: Buono

Grado di fruibilità: Alto

Grado di accessibilità: Buono


*Note
per interventi necessari:*



Inquadramento territoriale



Estratto tavola PS-1



Localizzazione su ortofoto

DESCRIZIONE

Categoria servizio: SP10-13

Denominazione: Strutture per il trasporto pubblico locale
Fermata autobus

Località: Sinchignano

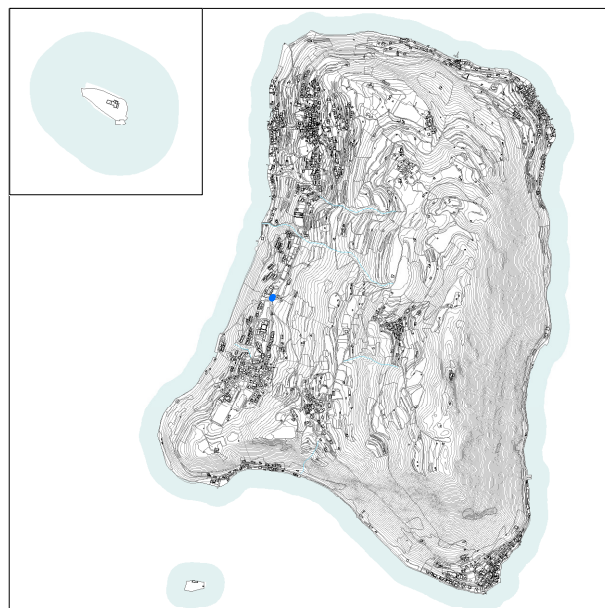
Superficie: mq 33,57

Stato di conservazione: Buono

Grado di fruibilità: Alto

Grado di accessibilità: Alto

*Note
per interventi necessari:*



Inquadramento territoriale



Estratto tavola PS-1



Localizzazione su ortofoto

DESCRIZIONE

Categoria servizio: SP10-13

Denominazione: Strutture per il trasporto pubblico locale
Fermata autobus

Località: Siviano

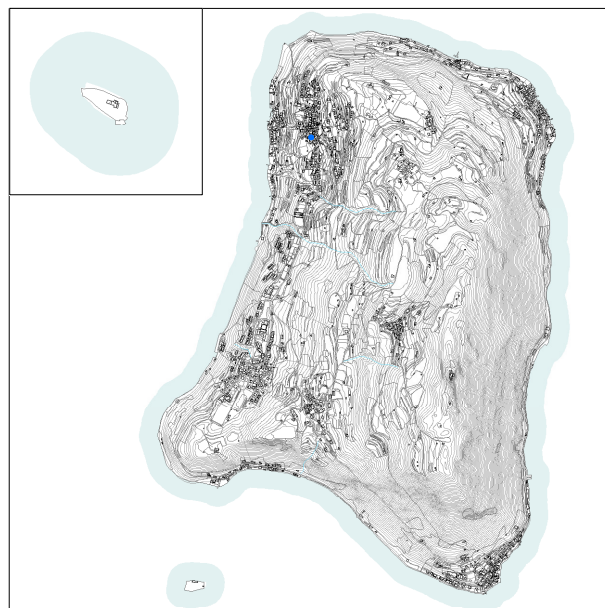
Superficie: mq 11,53

Stato di conservazione: Buono

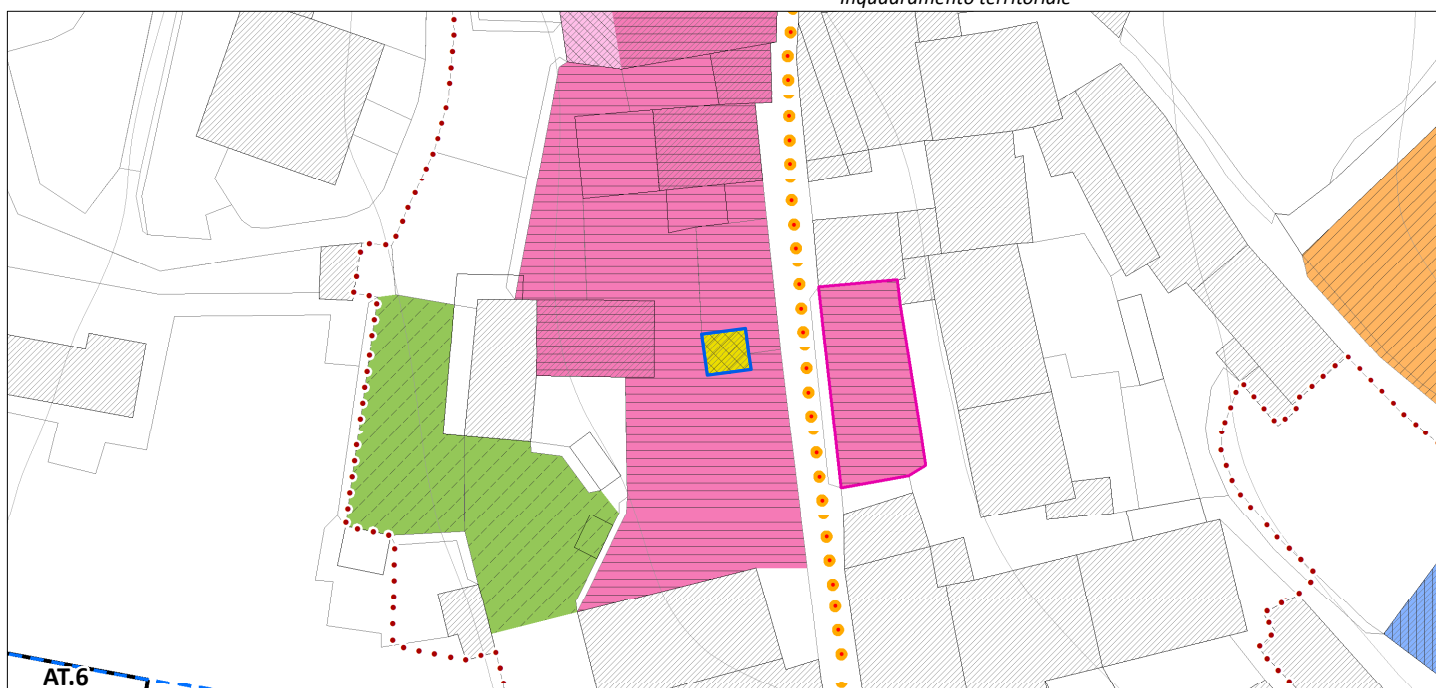
Grado di fruibilità: Alto

Grado di accessibilità: Alto

Note per interventi necessari:



Inquadramento territoriale



Estratto tavola PS-1



Localizzazione su ortofoto

DESCRIZIONE

Categoria servizio: SP10-13

Denominazione: Strutture per il trasporto pubblico locale
Fermata autobus

Località: Carzano

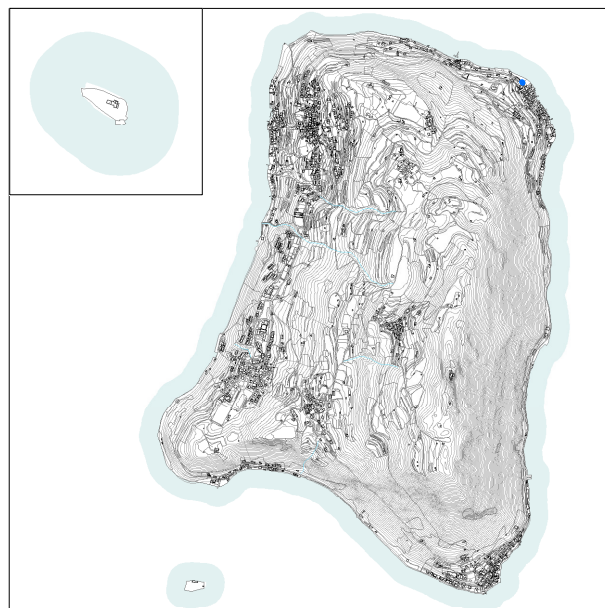
Superficie: mq 10,71

Stato di conservazione: Buono

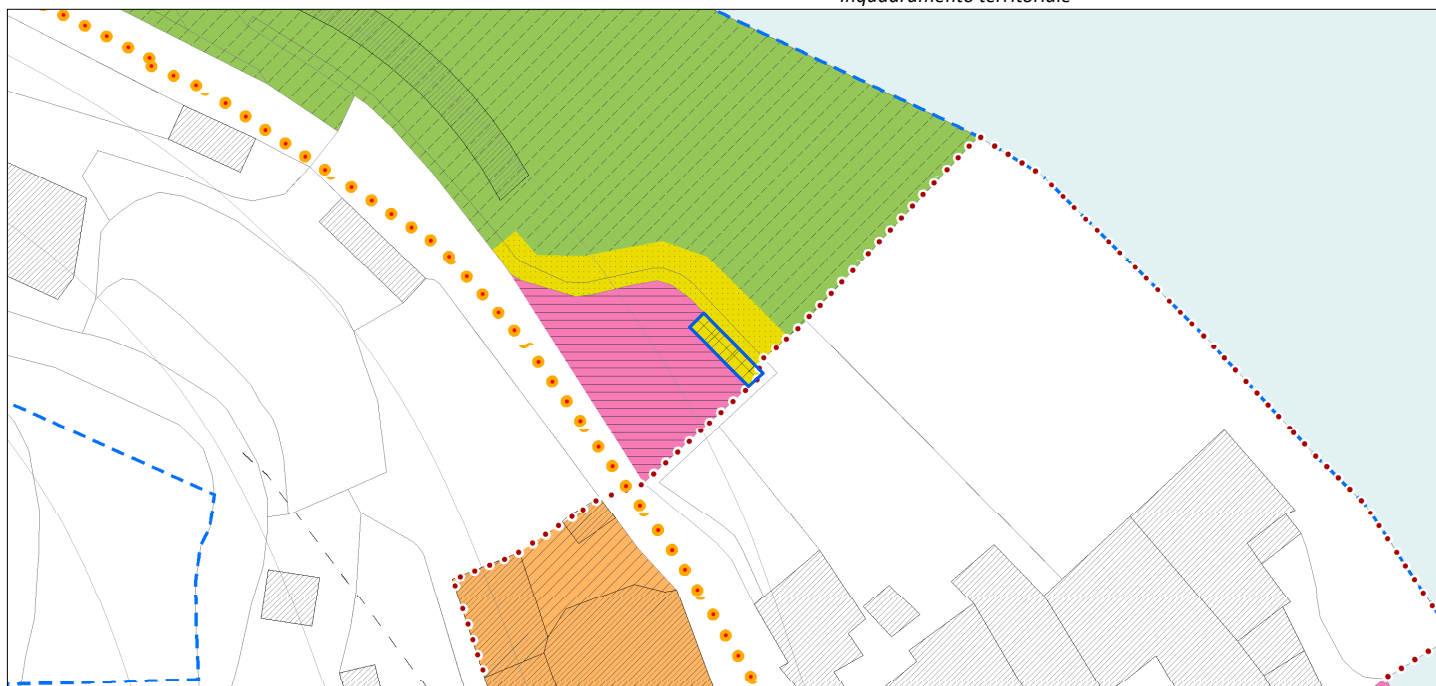
Grado di fruibilità: Alto

Grado di accessibilità: Alto

Note per interventi necessari:



Inquadramento territoriale



Estratto tavola PS-1



Localizzazione su ortofoto

DESCRIZIONE

Categoria servizio: SP10-13

Denominazione: Strutture per il trasporto pubblico locale
Fermata autobus

Località: Siviano

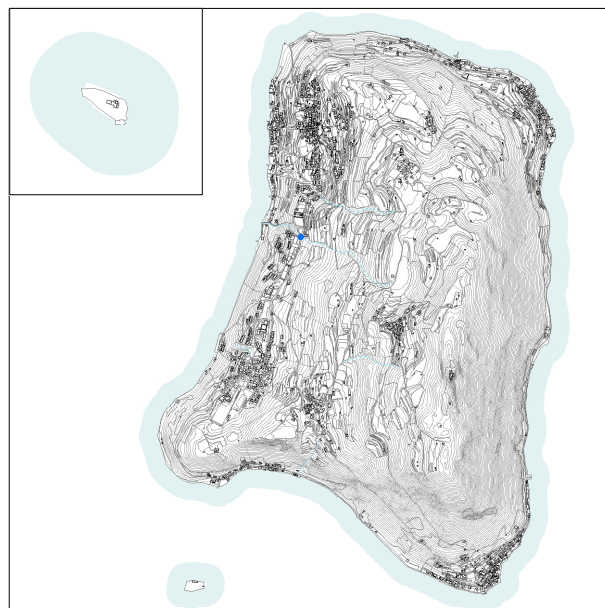
Superficie: mq 3,55

Stato di conservazione: Buono

Grado di fruibilità: Alto

Grado di accessibilità: Alto

Note per interventi necessari:



Inquadramento territoriale



Estratto tavola PS-1



Localizzazione su ortofoto

DESCRIZIONE

Categoria servizio: SP10-13

Denominazione: Strutture per il trasporto pubblico locale
Fermata autobus

Località: Menzino

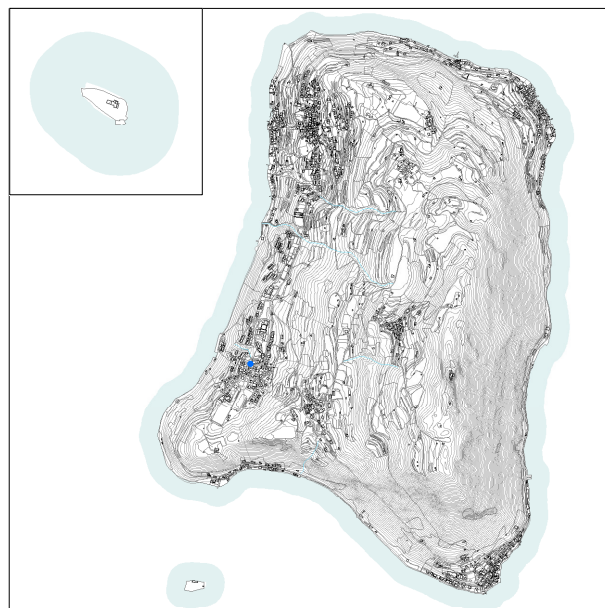
Superficie: mq 10,59

Stato di conservazione: Buono

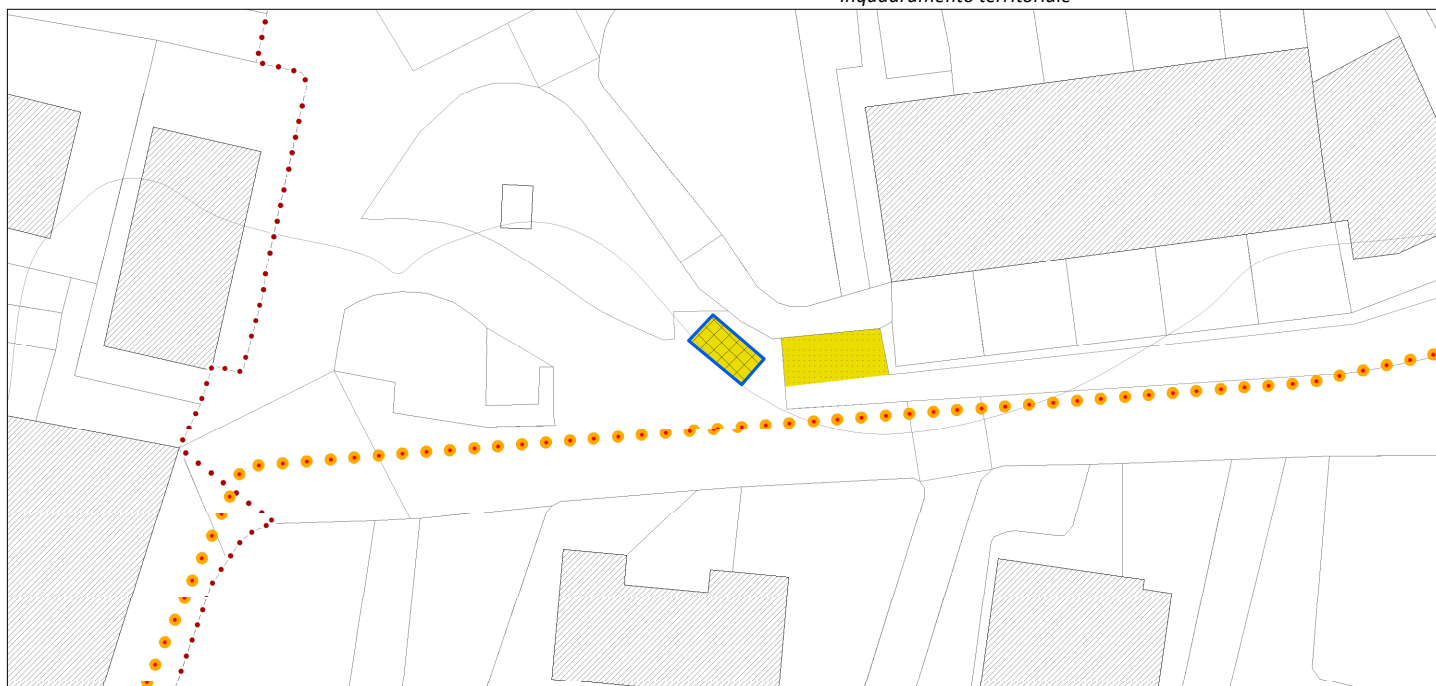
Grado di fruibilità: Alto

Grado di accessibilità: Alto

Note per interventi necessari:



Inquadramento territoriale



Estratto tavola PS-1



Localizzazione su ortofoto

DESCRIZIONE

Categoria servizio: SP10-13

Denominazione: Strutture per il trasporto pubblico locale
Fermata autobus

Località: Cure

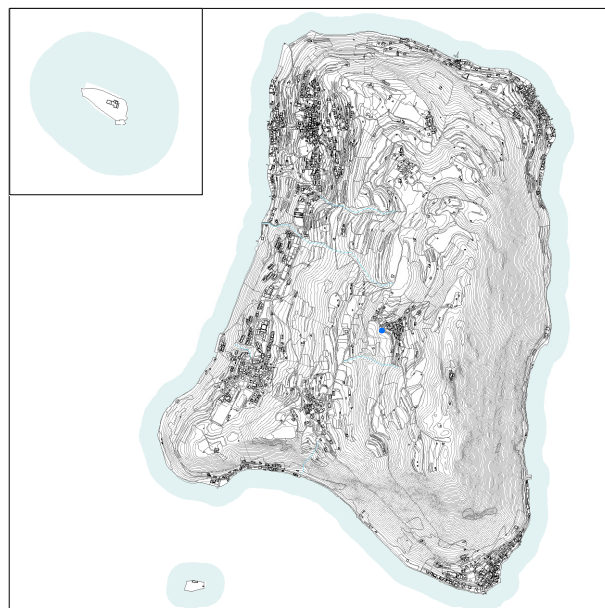
Superficie: mq 4,07

Stato di conservazione: Buono

Grado di fruibilità: Alto

Grado di accessibilità: Alto

Note per interventi necessari:



Inquadramento territoriale



Estratto tavola PS-1



Localizzazione su ortofoto

DESCRIZIONE

Categoria servizio: SP10-13

Denominazione: Strutture per il trasporto pubblico locale
Fermata autobus

Località: Olzano

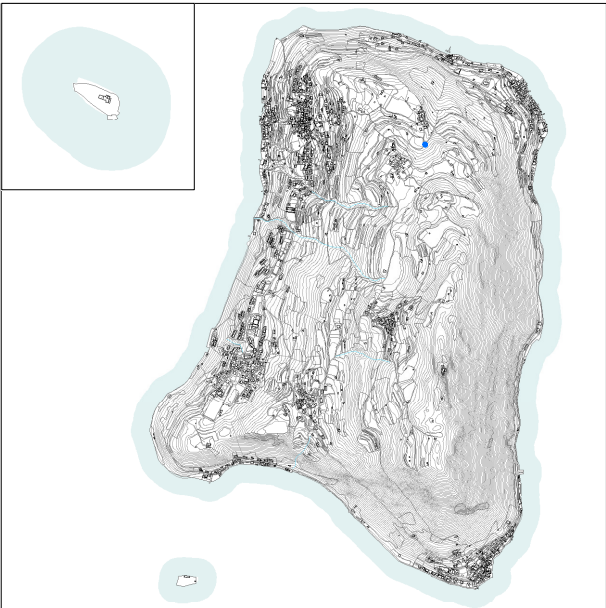
Superficie: mq 8,96

Stato di conservazione: Buono

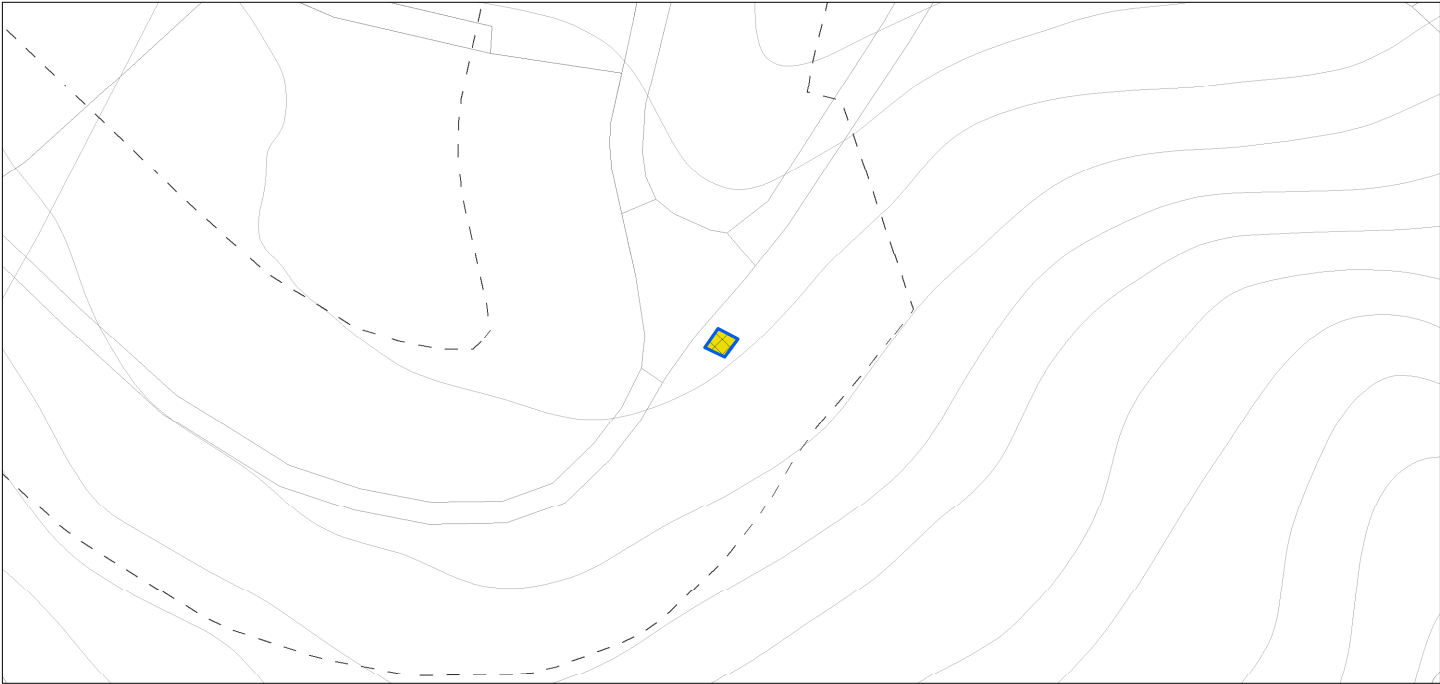
Grado di fruibilità: Alto

Grado di accessibilità: Alto

Note
per interventi necessari:



Inquadramento territoriale



Estratto tavola PS-1



Localizzazione su ortofoto

DESCRIZIONE

Categoria servizio: SP10-13

Denominazione: Strutture per il trasporto pubblico locale
Fermata autobus

Località: Masse

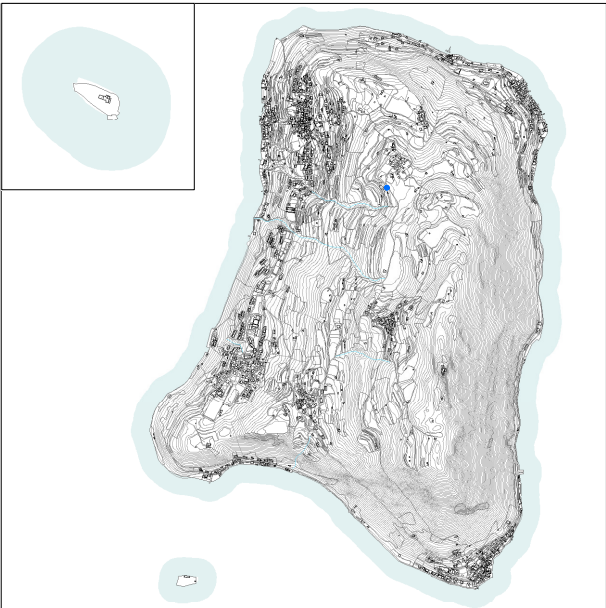
Superficie: mq 4,74

Stato di conservazione: Buono

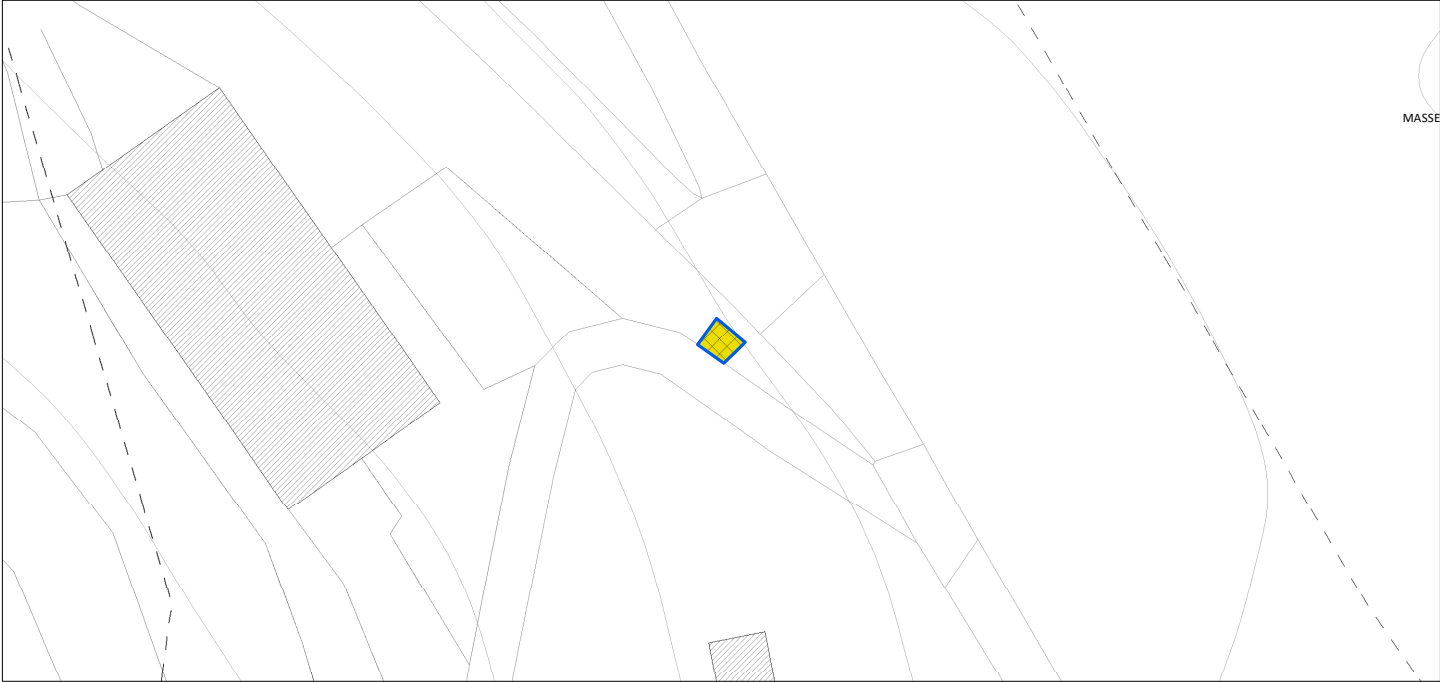
Grado di fruibilità: Alto

Grado di accessibilità: Alto


Note per interventi necessari:



Inquadramento territoriale



Estratto tavola PS-1



Localizzazione su ortofoto

DESCRIZIONE

Categoria servizio: SP10-13

Denominazione: Strutture per il trasporto pubblico locale
Fermata autobus

Località: Senzano

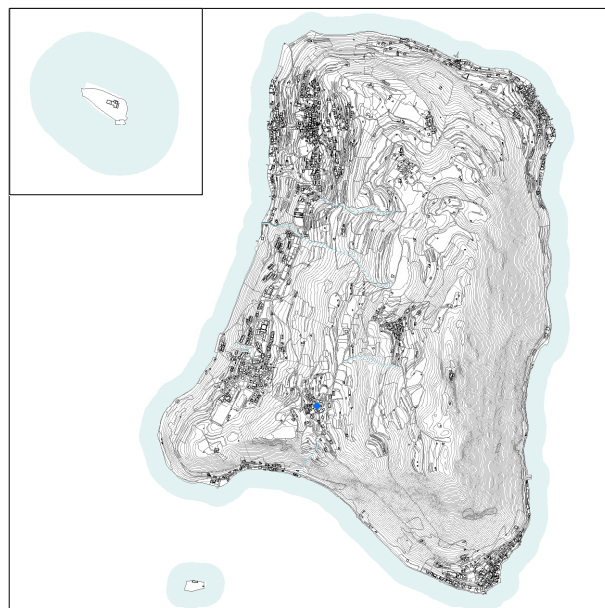
Superficie: mq 5,04

Stato di conservazione: Buono

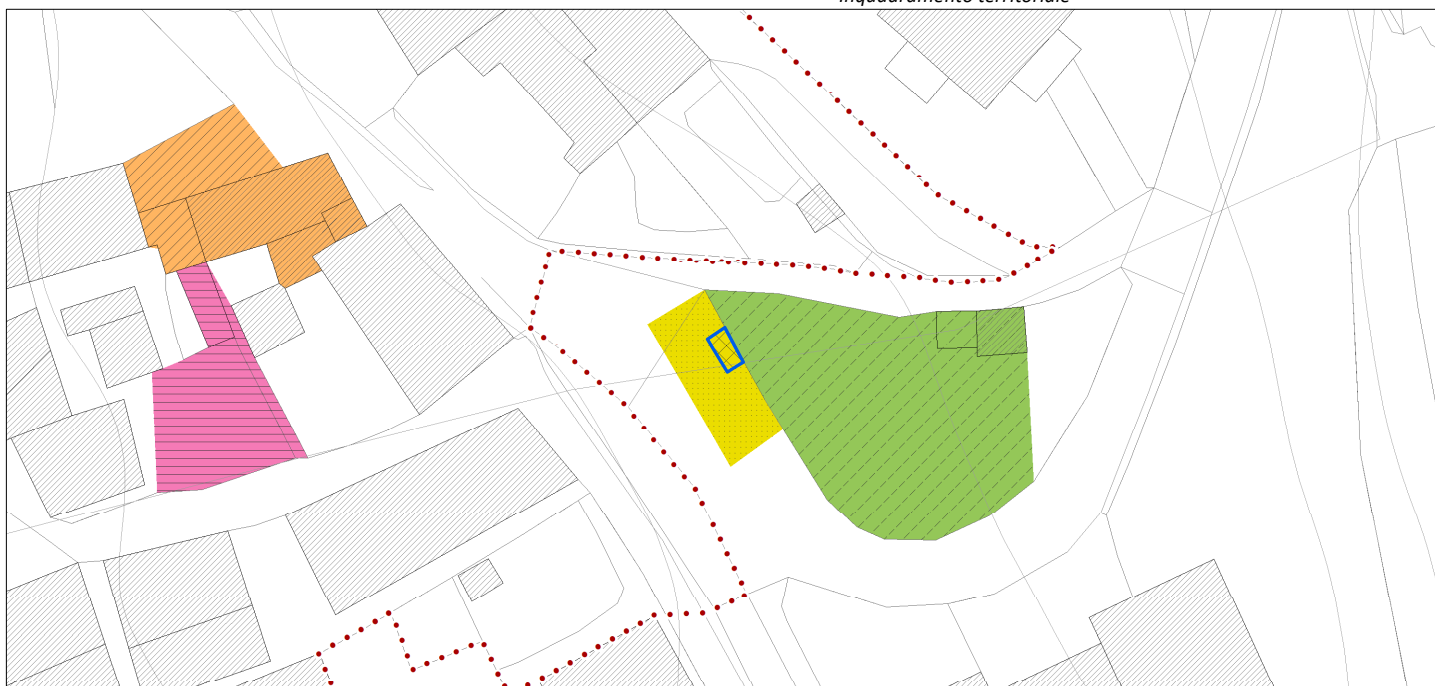
Grado di fruibilità: Alto

Grado di accessibilità: Alto

Note per interventi necessari:



Inquadramento territoriale



Estratto tavola PS-1



Localizzazione su ortofoto

DESCRIZIONE

Categoria servizio: SP10-13

Denominazione: Strutture per il trasporto pubblico locale
Fermata autobus

Località: Senzano

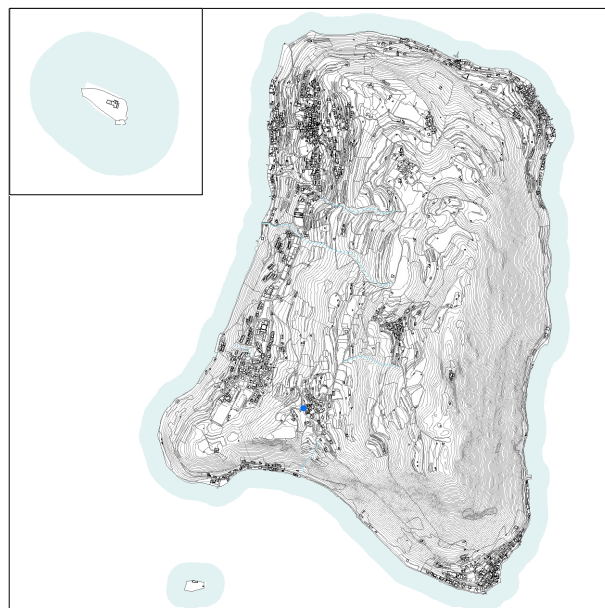
Superficie: mq 1,03

Stato di conservazione: Buono

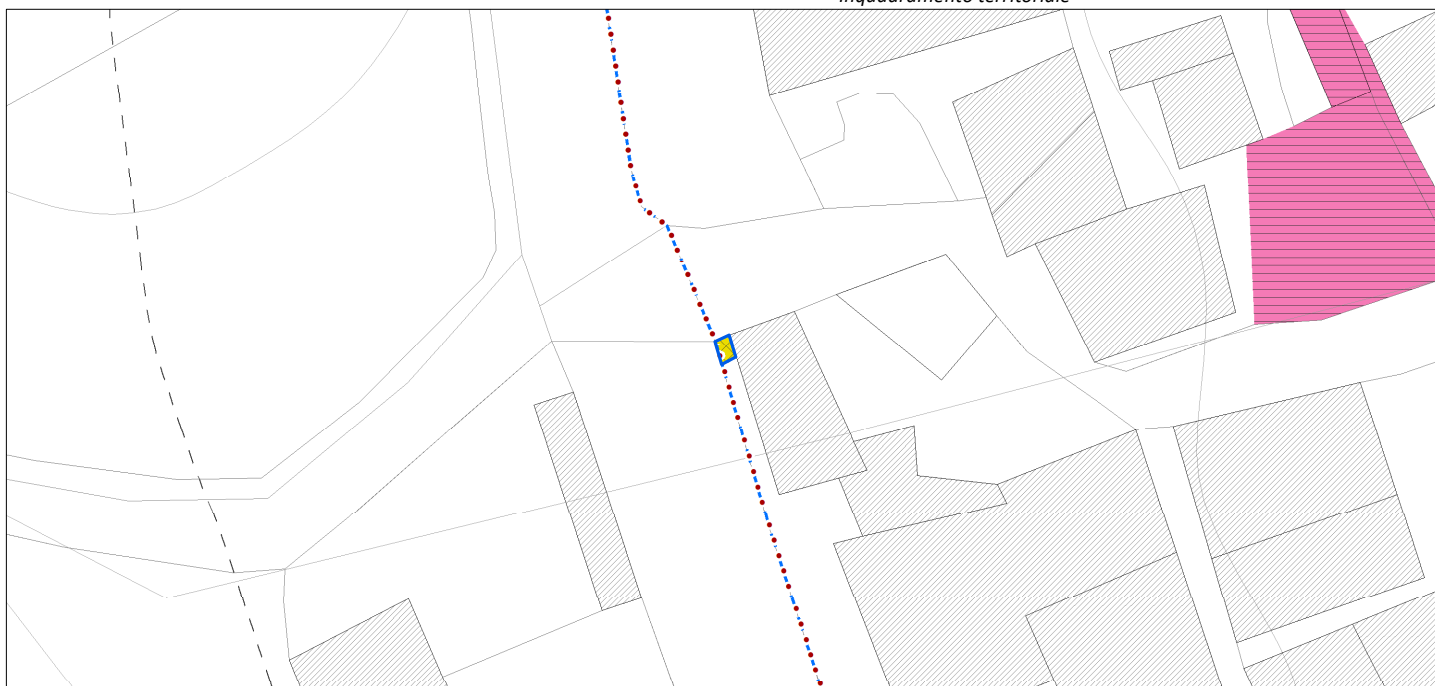
Grado di fruibilità: Alto

Grado di accessibilità: Alto

*Note
per interventi necessari:*



Inquadramento territoriale



Estratto tavola PS-1



Localizzazione su ortofoto

DESCRIZIONE

Categoria servizio: SP10-13

Denominazione: Strutture per il trasporto pubblico locale
Fermata autobus

Località: Sinchignano

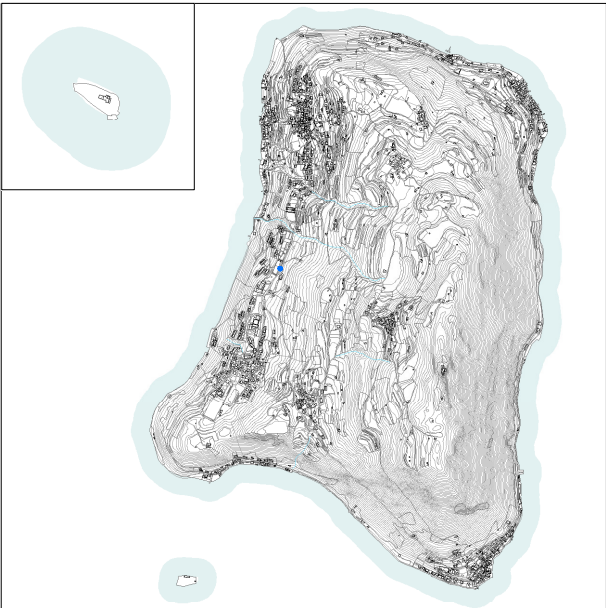
Superficie: mq 3,8

Stato di conservazione: Buono

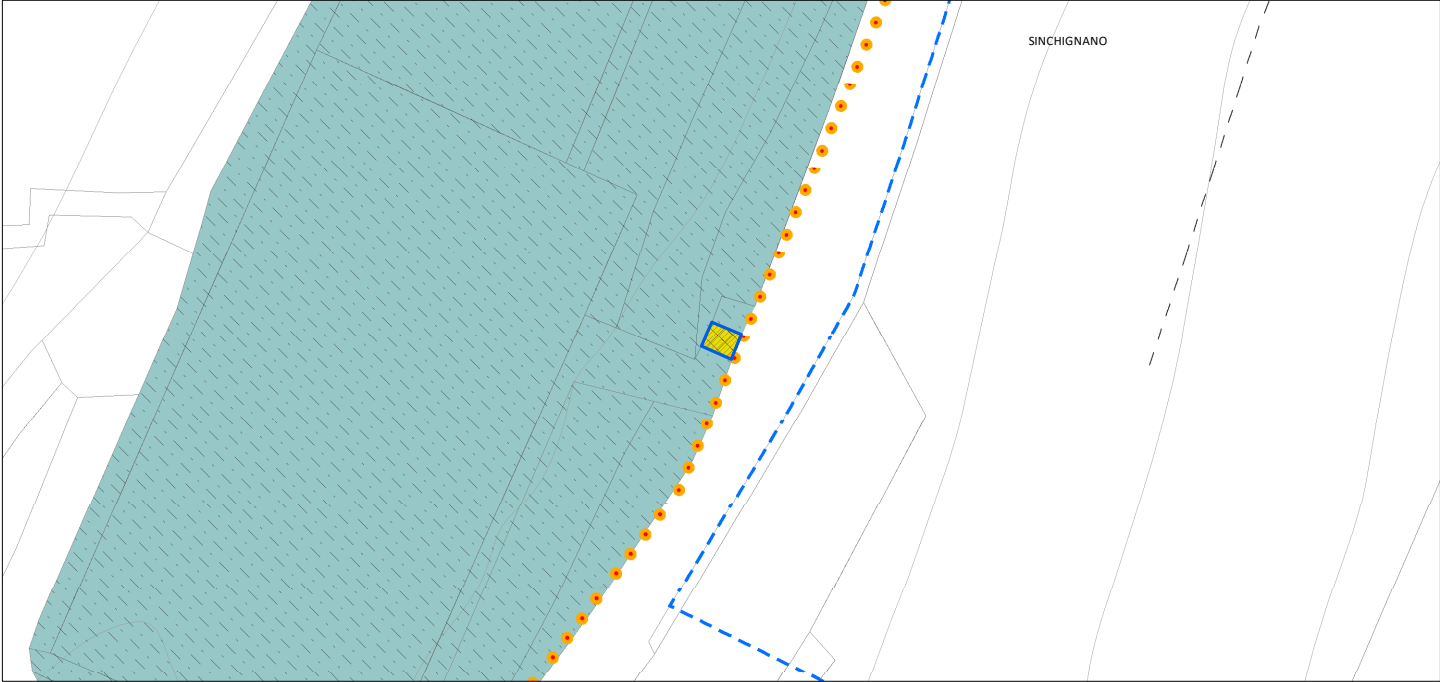
Grado di fruibilità: Alto

Grado di accessibilità: Alto

Note
per interventi necessari:



Inquadramento territoriale



Estratto tavola PS-1



Localizzazione su ortofoto